

HOTĂRÂREA NR.16/27.02.2025

privind instituirea restricțiilor de circulație pentru autovehiculele destinate transportului de marfă cu masa maximă autorizată mai mare de 3,5 tone pe drumurile publice de pe raza comunei Bucov

Având în vedere:

- referatul de aprobare, înregistrat sub nr. 6442/18.02.2025 prin care viceprimarul comunei Bucov, în calitate de consilier local, propune aprobarea Proiectului de hotărâre privind instituirea restricțiilor de circulație pentru autovehiculele destinate transportului de marfă cu masa maximă autorizată mai mare de 3.5 tone pe drumurile publice din comuna Bucov;

- raportul de specialitate al compartimentului de resort, înregistrat sub nr. 6443/18.02.2025

- HCL nr.70/2023 privind inițierea /întocmirea documentației pentru instituirea restricțiilor de circulație pentru autovehiculele cu masa maximă autorizată mai mare de 3,5 tone pe drumurile comunale și județene din comuna Bucov, județul Prahova

- adresa nr. 754444/02.09.2024 din partea Inspectoratului Județean de Poliție Prahova;

- avizul Consiliului Județean Prahova , înregistrat sub nr. 2958/19.09.2024 ;

- adresa nr. 20/31338/04.09.2024 din partea CNAIR, Direcția Regională de Drumuri și Poduri București;

- procesul-verbal nr. 6289/23.08.2024 întocmit de Secția Drumuri Naționale Ploiești;

- documentația pentru instituirea restricțiilor de circulație pentru autovehiculele cu masa maximă autorizată mai mare de 3,5 tone pe drumurile publice pe raza administrativ-teritorială a comunei Bucov, întocmită de proiectant autorizat;

- dispozițiile art. 22, art. 33, art. 41 alin. (1) și (2) și ale art.44, alin (2) din OG nr. 43/1997 privind regimul drumurilor, republicată, cu modificările și completările ulterioare;

- dispozițiile art. 1 alin. (4), art. 5 alin. (7) și art.128, alin.(1) lit. d) ale OUG nr.195/2002, privind circulația pe drumurile publice, republicată, cu modificările și completările ulterioare;

- prevederile O.G. nr. 2/2001, privind regimul contravențiilor, cu modificările și completările ulterioare;

- Nr.20650 / 24.10.2024 Anunț referitor la elaborarea unui proiect de act normativ

- avizul celor 3 comisii de specialitate din cadrul Consiliului Local Bucov;

În conformitate cu dispozițiile art. 129, alin. 2, lit. c), art. 139 alin. (3) lit. g) și ale art. 196 alin. (1) lit. a) din O.U.G. nr. 57/2019 privind Codul administrativ,

**Consiliul Local al comunei Bucov**, întrunit în ședință publică ordinară în data de joi 27.02.2024, adoptă prezenta hotărâre:

**Art.1.** (1) Se aprobă instituirea restricțiilor de circulație, pe perioadă nedeterminată, pentru autovehiculele destinate transportului de marfă, cu masa maximă autorizată mai mare de 3,5 tone, pe drumurile publice din comuna Bucov, conform Documentației întocmite de Pangea Civil Engineers SRL, documentație ce face parte integrantă din prezenta hotărâre.

(2) Semnalizarea rutieră pentru informarea participanților la trafic se face conform Planurilor de Detaliu (PD) 01- 22, prevăzute în Documentația pentru instituirea restricțiilor de circulație, pentru autovehiculele, destinate transportului de marfă, cu masa maximă autorizată mai mare de 3,5 tone pe drumurile publice de pe raza administrativ-teritorială a comunei Bucov.

**Art.2** (1) Pentru realizarea obiectivelor de interes public local, precum și pentru efectuarea lucrărilor al căror beneficiar este comuna Bucov, în funcție de situație, se poate acorda accesul liber pe drumurile publice menționate mai sus, autovehiculelor destinate transportului de marfă și a utilajelor cu masa maximă autorizată mai mare de 3,5 tone.

(2) Accesul și circulația autovehiculelor destinate transportului de marfă, cu masa maximă autorizată mai mare de 3,5 tone pe drumurile publice menționate în documentația întocmită de Pangea Civil Engineers SRL, este permisă numai în baza unei autorizații de acces eliberată de către Primăria comunei Bucov, model anexat la prezenta hotărâre.

(3) Autorizațiile de acces se eliberează la cererea persoanelor juridice /fizice autorizate, în baza următoarelor documente:

a) certificatul de înregistrare emis de Registrul Comerțului , în original și în copie,

b) certificatul/certIFICATELE de înmatriculare sau de înregistrare a vehiculului/vehiculelor, în original și în copie,

c) dovada plății taxei

(4) Autorizația este valabilă numai în original, pentru autovehiculele, autospeciarele și sau utilajele înscrise în acesta.

(5) Pentru fiecare autorizație se plătește o singură taxă.

(6) Pierderea autorizației atrage după sine reluarea procedurii și achitarea unei noi taxe.

(7) În situația în care solicitantul dobândește și un alt mijloc de transport marfă mai mare de 3,5 tone, acesta solicită o nouă autorizație , depunând pe cea veche la primărie. Se va plăti din nou taxa și se va menționa toate masinile.

**Art.3.** Conducătorii autovehiculelor, autospeciarelor, utilajelor au obligația să afișeze la loc vizibil originalul autorizației de acces și să o prezinte la control alături de certificatul de înmatriculare.

**Art.4.** Taxa percepută pentru obținerea autorizației de circulație este de 200 lei/an/ autovehicul, autospecială sau utilaj.

**Art.5.**(1) Conducerea unui autovehicul/autospecială/utilaj destinat transportului de marfă cu masa mai mare de 3,5 tone, pe drumurile publice

prevăzute în documentație, fără a poseda autorizație de acces, constituie contravenție și se sancționează cu amendă de la 800 lei la 1000 lei.

(2) Amenda o poate da atât poliția locală cât și primarul sau un împuternicit al acestuia.

**Art.6.** Sunt exceptate de la plata taxei de obținere a autorizației, fiindu-le permis accesul pe drumurile publice, menționate în documentație, următoarelor autovehicule:

- Autovehicule ce aparțin MAI și MAPN;
- Autovehicule care participă la intervenții în caz de forță majoră, altele decât cele ale MAI și MAPN
- Autovehicule care transportă echipamente de prim ajutor și ajutoare umanitare;
- Autovehicule salubritate;
- Autovehicule deținute de riverani în proprietate sau în baza unui contract de leasing, precum și colaboratorii acestora.

**Art.7.** Cu ducerea la îndeplinire a prezentei hotărâri se încredințează Poliția Locală Bucov.

**Art.8.** Prezenta hotărâre va fi adusă la cunoștință publică prin afișare și prin publicarea pe pagina de internet, în secțiunea Monitorul Oficial Local.

PREȘEDINTE DE ȘEDINȚĂ  
NICOLESCU NICOLAE



CONTRASEMNEAZĂ  
SECRETAR GENERAL,  
NAE FLORENTINA CRISTINA

Consilieri în funcție 17  
Consilieri prezenți 17  
Voturi "pentru" 17

R O M Â N I A  
JUDEȚUL PRAHOVA  
COMUNA BUCOV  
PRIMĂRIA  
Nr...../.....

Cerere obținere autorizație

C Ă T R E ,

Subsemnatul \_\_\_\_\_,  
reprezentant \_\_\_\_\_

\_\_\_\_\_ cu sediul  
în \_\_\_\_\_, în conformitate cu  
prevederile Hotărârii Consiliului Local nr...../....., solicit eliberarea unei  
autorizații de acces, pentru perioada \_\_\_\_\_, pentru următoarele  
autovehicule, cu masa maxim autorizată de \_\_\_\_\_ tone, avînd numerele de  
înmatriculare:

---

---

---

---

---

---

---

---

---

---

La prezenta cerere anexez :  
Certificatul de înregistrare, emis de Registrul Comerțului(original și fotocopie)  
Certificatul(certIFICATELE) de înmatriculare sau înregistrare vehicul/vehicule(  
fotocopie).  
Chitanța care atestă plata contravalorii autorizației.

Data \_\_\_\_\_ Numele, prenumele și  
semnătura \_\_\_\_\_

**PRIMĂRIA COMUNEI BUCOV**

**AUTORIZAȚIE DE ACCES**

Pentru autovehiculul/autovehiculele aparținând:

Cu număr/numere de înmatriculare:

Masa totală maximă autorizată:

Valabil pentru perioada (1 an):

**PRIMARUL COMUNEI BUCOV,  
SAVU ION**

## REFERAT DE APROBARE

Subsemnatul Nicolescu Nicolae, viceprimar al comunei Bucov, in calitate de consilier local, vă supun spre analiză și aprobare Proiectul de hotărâre privind instituirea restricțiilor de circulație pentru autovehiculele de transport marfă cu masa maximă autorizată mai mare de 3,5 tone pe drumurile publice de pe raza administrativ-teritorială a comunei Bucov.

În baza OUG nr. 57/2019 privind Codul administrativ, a OUG 195/2002 privind circulația pe drumurile publice, a HG 1391/2006 pentru aprobarea Regulamentului de aplicare a OUG 195/2002, a OUG 43/1997 privind regimul drumurilor, cu modificările lor ulterioare, precum și a HCL nr. 70/2023 privind inițierea /întocmirea documentației pentru instituirea restricțiilor de circulație pentru autovehiculele cu masa maximă autorizată mai mare de 3,5 tone pe drumurile comunale și județene din comuna Bucov, județul Prahova, vă prezint următoarele:

- Din cauza autovehiculelor de mare tonaj, care transportă mărfuri, care tranzitează comuna, cetățenii din zonă reclamă zdruncinarea caselor și implicit crăparea pereților, zgomot și pericol de accidente;

- Restricționarea traficului din punct de vedere al tonajului este dictată de :
  - Necesitatea asigurării unui nivel ridicat de siguranță a traficului rutier și pietonal ;
  - Necesitatea conservării și protejării mediului ambiant ;
  - Necesitatea diminuării disconfortului produs riveranilor ;
  - Necesitatea protejării și administrării eficiente a infrastructurii rutiere ;
  - Reducerea cheltuielilor de întreținere și reparații.

Prin HCL nr. 70/2023 s-a aprobat inițierea/întocmirea documentației pentru instituirea restricțiilor de circulație pentru autovehiculele de transport marfă cu masa maximă autorizată mai mare de 3,5 tone. Urmare acestui demers s-a întocmit documentația necesară, au fost solicitate avizele din partea CNAIR, Secția de drumuri naționale Ploiești și de la IPJ Prahova. Cei în drept au avizat amplasarea semnalizării rutiere corespunzătoare pentru informarea participanților la trafic.

Restricționarea circulației va fi adusă la cunoștința participanților la trafic prin mass-media de către autoritatea publică locală.

Semnalizarea rutieră pe verticală se va realiza de către autoritatea publică locală în conformitate cu Normele metodologice aprobate prin Ordinul comun MI-MT nr. 1112/411 din 2000.

Autoritatea publică locală va implementa restricția de tonaj, pe perioadă nedeterminată pentru vehiculele rutiere destinate transportului de mărfuri, cu masa

totală maximă autorizată mai mare de 3,5 tone, pe drumurile publice prevazute în documentatie.

Pentru realizarea obiectivelor de interes public local, precum și pentru efectuarea lucrărilor al căror beneficiar este, în funcție de situație, se poate acorda accesul liber al autovehiculelor destinate transportului de marfă și a utilajelor cu masa maximă autorizată mai mare de 3,5 tone.

Accesul și circulația autovehiculelor destinate transportului de marfă, cu masa maximă autorizată mai mare de 3,5 tone este permisă numai în baza unei autorizații de acces eliberată de către Primăria Bucov, în conformitate cu prevederile hotărârii.

Evaluarea impactului adoptării hotărârii, în forma propusă:

- impactul economico-social: prin adoptarea hotărârii se asigură asigurarea unui nivel ridicat de siguranță a traficului rutier și pietonal, protejarea și administrarea eficienta a infrastructurii rutiere și diminuarea disconfortului produs riveranilor si totodată locuințelor acestora;

- impactul financiar asupra bugetului local: reducerea cheltuielilor de întreținere și reparații a drumurilor afectate de traficul de tonaj greu;

- impactul asupra mediului: se urmărește conservarea si protejarea mediului ambiant;

- impactul asupra legislației in vigoare: prin adoptarea proiectului se asigură respectarea legislației, potrivit art. 70 lit. g) din O.U.G. nr. 195/2005 privind protecția mediului, autoritățile publice locale au obligația să reglementeze accesul anumitor tipuri de autovehicule, în anumite zone ale localităților, dacă acestea sunt generatoare de disconfort pentru populație.

În speranța aprobării, vă mulțumesc anticipat !

INIȚIATOR

VICEPRIMAR,

În calitate de consilier local,

Nicolescu Nicolae

Consiliului Local al comunei Bucov



RAPORT DE SPECIALITATE

Subsemnatul Neacșu Marius Costinel, consilier urbanism în cadrul Primăriei comunei Bucov, analizând "Proiectul de hotărâre privind aprobarea instituirii restricțiilor de circulație pentru autovehiculele cu masa maximă autorizată mai mare de 3,5 tone pe drumurile publice din comună, am constatat următoarele:

-Un număr mare de cetățeni din comuna Bucov, solicită instituirea unei restricții de tonaj pentru vehiculele rutiere cu masa totală maximă autorizată mai mare de 3.5 tone pe principalele străzi din comună, îndeosebi pe strada Constantin Stere, în vederea protejării construcțiilor de trepidații, diminuarea zgomotului și restrângerea riscului de accidente rutiere.

-Propunerea de restricționare prezentată mai sus, a fost avizată favorabil de către CJ Prahova .

-S-a obținut aviz de la Inspectoratul Județean de Poliție Prahova dar și de la CNI.

Față de cele prezentate mai sus consider că inițierea acestui Proiect de hotărâre este necesară și oportună.

Întocmit,  
Consilier urbanism,  
Neacșu Marius Costinel



Beneficiar:



**COMUNA BUCOV**

Proiectant:

**PANGEA**  **PANGEA CIVIL ENGINEERS S.R.L.**  
CIVIL ENGINEERS

Denumire proiect:

**DOCUMENTAȚIE PENTRU INSTITUIREA RESTRICȚIILOR DE CIRCULAȚIE  
PENTRU VEHICULELE DE TRANSPORT MARFĂ CU MASA MAXIMĂ AUTORIZATĂ  
MAI MARE DE 3,5T PE DRUMURILE PUBLICE DE PE RAZA COMUNEI BUCOV**



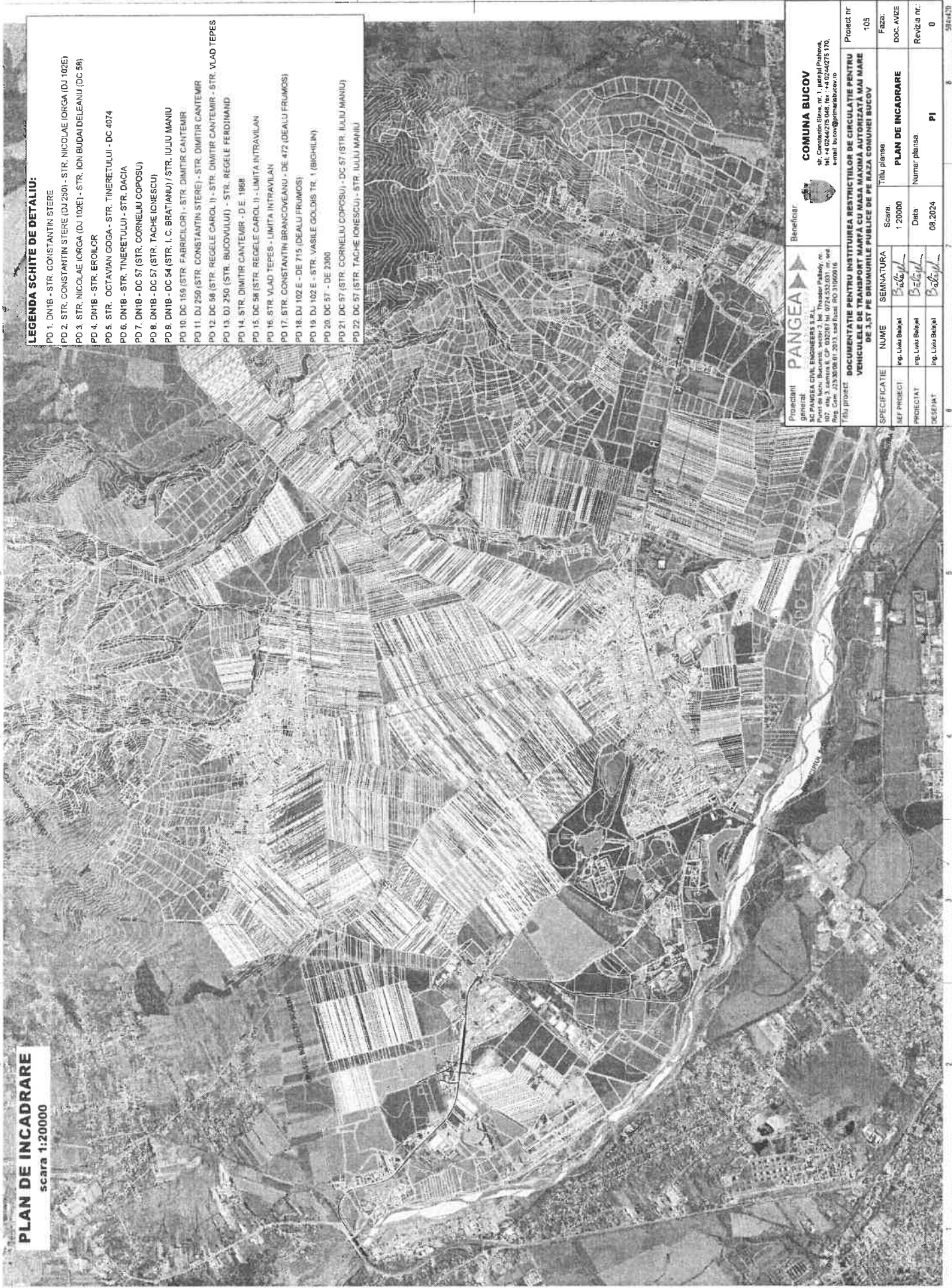
Proiect nr. 105

Septembrie 2024

**PLAN DE INCADRARE**  
scara 1:20000

**LEGENDA SCHITE DE DETALIU:**

- PD 1. DN18 - STR. CONSTANTIN STERE
- PD 2. STR. CONSTANTIN STERE (DJ 250) - STR. NICOLAE IORGA (DJ 102E)
- PD 3. STR. NICOLAE IORGA (DJ 102E) - STR. ION BUDAI DELEANU (DC 56)
- PD 4. DN18 - STR. EROILOR
- PD 5. STR. OCTAVIAN GOGA - STR. TINERETULUI - DC 4074
- PD 6. DN18 - STR. TINERETULUI - STR. DACIA
- PD 7. DN18 - DC 57 (STR. CORNELIU COPOSU)
- PD 8. DN18 - DC 57 (STR. TACHE IONESCU)
- PD 9. DN18 - DC 54 (STR. I. C. BRATIANU) / STR. IULIU MANIU
- PD 10. DC 159 (STR. FABRICILOR) - STR. DIMITRI CANTEMIR
- PD 11. DJ 250 (STR. CONSTANTIN STERE) - STR. DIMITRI CANTEMIR
- PD 12. DC 58 (STR. REGELE CAROL II) - STR. DIMITRI CANTEMIR - STR. VLAD TEPEȘ
- PD 13. DJ 250 (STR. BUCOVULUI) - STR. REGELE FERDINAND
- PD 14. STR. DIMITRI CANTEMIR - D.E. 1988
- PD 15. DC 58 (STR. REGELE CAROL II) - LIMITA INTRAVILAN
- PD 16. STR. VLAD TEPEȘ - LIMITA INTRAVILAN
- PD 17. STR. CONSTANTIN BRANCOVEANU - DE 472 (DEALU FRUMOS)
- PD 18. DJ 102 E - DE 715 (DEALU FRUMOS)
- PD 19. DJ 102 E - STR. VASILE GOLDIS TR. 1 (BIGHILIN)
- PD 20. DC 57 - DE 2000
- PD 21. DC 57 (STR. CORNELIU COPOSU) - DC 57 (STR. IULIU MANIU)
- PD 22. DC 57 (STR. TACHE IONESCU) - STR. IULIU MANIU



Proiectant general SC PANGEA CIVIL ENGINEERS S.R.L. Ing. Liviu Balajal Ing. Lavinia B. CP 032001 tel 0724.532.031, tel. mob Reg. Com. 220-30/08.01.2013, cod fiscal PD 31606916	Beneficiar <b>COMUNA BUCOV</b> str. Constantin Stora nr. 1, localitate Prahova tel: +4 0246275 046, fax: +4 0246275 170, e-mail: bucov@pimmbucov.ro			
Titlu proiect <b>DOCUMENTATIE PENTRU INSTITUIREA RESTRICTIILOR DE CIRCULATIE PENTRU VEHICULE DE TRANSPORT MARFA CU MASA MAXIMA AUTORIZATA MAI MARE DE 3.5T PE DRUMURILE PUBLICE DE PE RAZA COMUNEI BUCOV</b>				
SPECIFICATIE	NUME SEMNATURA	Scara	Titlu planșă	Proiect nr
REF. PROIECTI	ing. Liviu Balajal	1:20000		105
PROIECTAT	ing. Liviu Balajal			DOC. AVIZ
DESEINAT	ing. Liviu Balajal			Revizia nr.:
				0
				PLAN DE INCADRARE
				Numar planșă:
				PI

**PLAN DE INCADRARE**  
scara 1:20000

**LEGENDA SCHITE DE DETALIU:**

- PD 1. DN1B - STR. CONSTANTIN STERE
- PD 2. STR. CONSTANTIN STERE (DJ 250) - STR. NICOLAE IORGA (DJ 102E)
- PD 3. STR. NICOLAE IORGA (DJ 102E) - STR. ION BUDA/DELEANU (DC 58)
- PD 4. DN1B - STR. ERICILOR
- PD 5. STR. OCTAVIAN GOGA - STR. TINERETULUI - DC 4074
- PD 6. DN1B - STR. TINERETULUI - STR. DACIA
- PD 7. DN1B - DC 57 (STR. CORNELIU COPOȘU)
- PD 8. DN1B - DC 57 (STR. TACHE IONESCU)
- PD 9. DN1B - DC 54 (STR. I. C. BRĂTIANU) - STR. IULIU MANIU
- PD 10. DC 158 (STR. FABRICILOR) - STR. DIMITR CANTEMIR
- PD 11. DJ 250 (STR. CONSTANTIN STERE) - STR. DIMITR CANTEMIR
- PD 12. DC 58 (STR. REGELE CAROL I) - STR. DIMITR CANTEMIR - STR. VLAD TEPEȘ
- PD 13. DJ 250 (STR. BUCOVULUI) - STR. REGELE FERDINAND
- PD 14. STR. DIMITR CANTEMIR - D.E. 1988
- PD 15. DC 56 (STR. REGELE CAROL I) - LIMITA INTRAVILAN
- PD 16. STR. VLAD TEPEȘ - LIMITA INTRAVILAN
- PD 17. STR. CONSTANTIN BRANCOVEANU - DE 472 (DEALU FRUMOS)
- PD 18. DJ 102 E - DE 715 (DEALU FRUMOS)
- PD 19. DJ 102 E - STR. VASILE GOLDIS TR. 1 (BIGHILIN)
- PD 20. DC 57 - DE 2300
- PD 21. DC 57 (STR. CORNELIU COPOȘU) - DC 57 (STR. IULIU MANIU)
- PD 22. DC 57 (STR. TACHE IONESCU) - STR. IULIU MANIU



**COMUNA BUCOV**  
Berehlar

**PANGEA**  
Proiectant general: C.M. PANGEA S.R.L.  
Pangea S.R.L. - Calea Bucuresti, nr. 3, sect. 3, Jud. Prahova, nr. 197, etaj 3, camera 8, CP 032267 tel. 0724.532.031 nr. mob. 0724.532.031  
Reg. Com. J23/9096.01/2013, sediu fiscal: RO 31008016

**DOCUMENTATIE PENTRU INSTITUIREA RESTRICȚIILOR DE CIRCULAȚIE PENTRU VEHICULELE DE TRANSPORT MĂRȚĂ CU MASA MAXIMĂ AUTORIZATĂ MAI MARE DE 3.5T PE DRUMURILE PUBLICE PE RAZA COMUNEI BUCOV**

Titlu proiect: 105

SEMNICATIE	NUME	SEMNIATURA	Scara	Titlu planșă:
SEF PROIECT	ing. Liviu Babji	<i>L. Babji</i>	1:20000	PLAN DE INCADRARE
PROIECTANT	ing. Liviu Babji	<i>L. Babji</i>	Data:	Numar planșă:
DESENIAT	ing. Liviu Babji	<i>L. Babji</i>	08.2024	0

Revisia nr.: 0  
PI

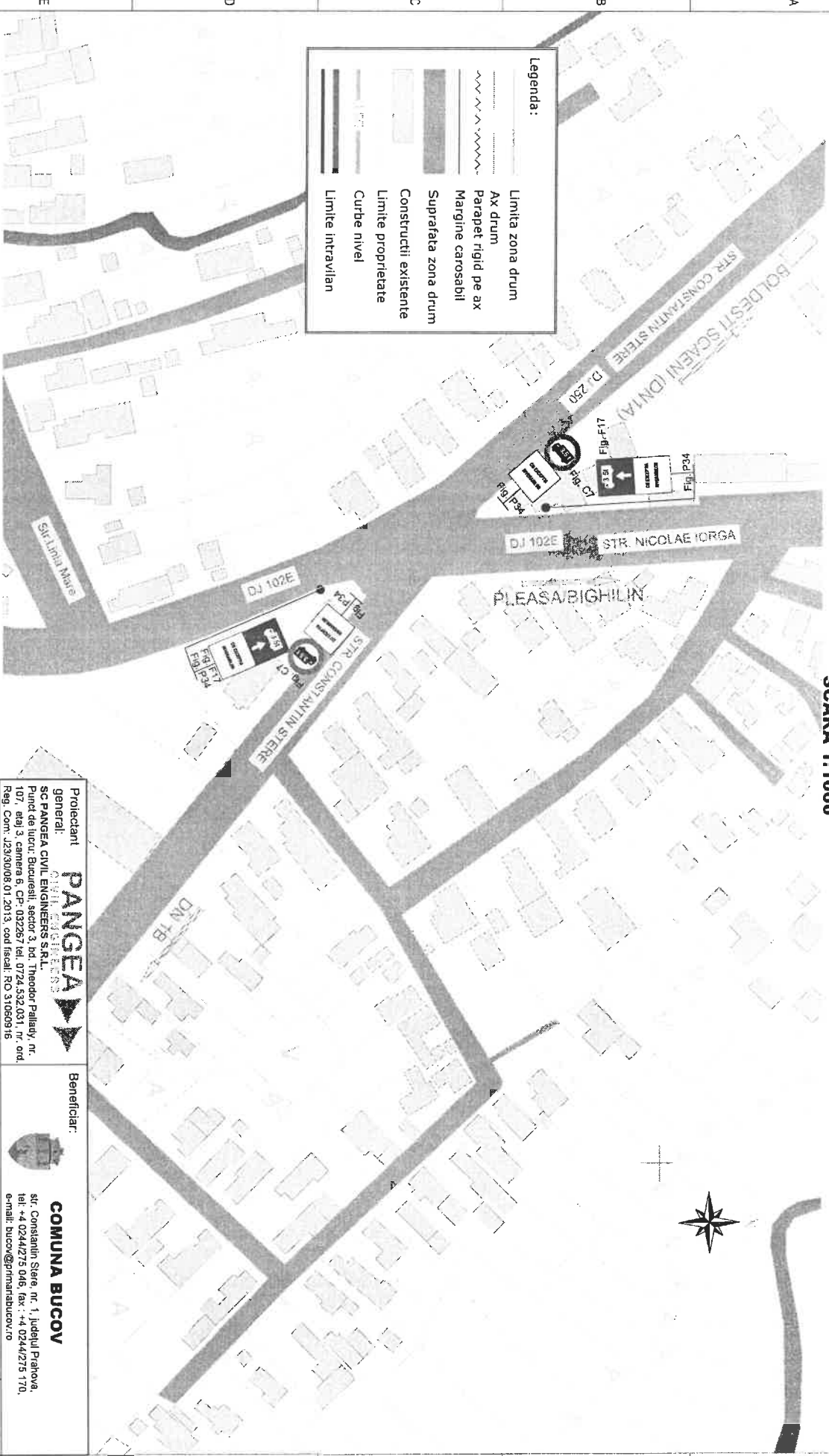


# PLAN SCHITA INTERSECȚIE STR. CONSTANTIN STERE (DJ 250) - STR. NICOLAE IORGA (DJ 102E)

SCARA 1:1000

**Legenda:**

	Limita zona drum
	Ax drum
	Parapet rigid pe ax
	Margine carosabil
	Suprafata zona drum
	Construcții existente
	Limite proprietate
	Curbe nivel
	Limite intravilan



**Note:**

1. Indicatoarele rutiere și amplasarea acestora se va realiza în conformitate cu standardele SR 1848-1, SR 1848-2 și SR 1848-3. Foliiile reflectorizante ale indicatoarelor vor fi de clasa 2 (High Intensity Grade).
2. Dimensiunea indicatoarelor rutiere va fi mare pentru indicatoarele amplasate pe drumul național și normală pentru indicatoarele amplasate pe celelalte drumuri/străzi. Pozițiile exacte ale indicatoarelor rutiere se vor stabili de către beneficiar la momentul instalării în funcție de situația din teren (existența unor obstacole, accese la proprietăți, existența unor alte indicatoare) cu respectarea prevederilor SR 1848-1 și SR 1848-2.

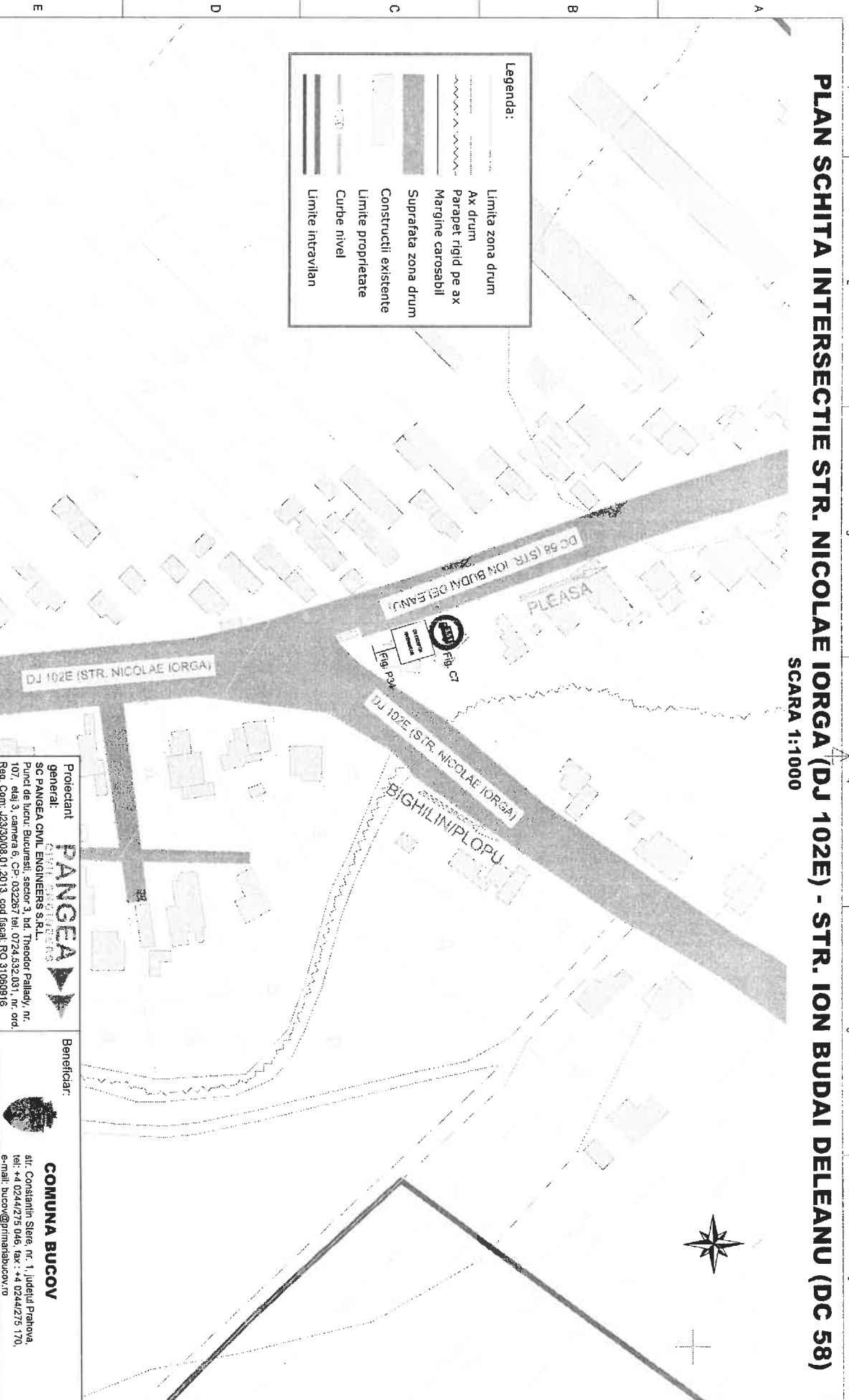
<b>Proiectant:</b> <b>PANGEA</b> <small>SC PANGEA CIVIL ENGINEERS S.R.L.</small> Punct de lucru: Bucuresti, sector 3, bd. Theodor Pallady, nr. 107, etaj 3, camera 6, CP- 032267 tel. 0724.532.031, nr. ord. Reg. Com. 4293/068.01.2013, cod fiscal: RO 31050916		<b>Beneficiar:</b> <b>COMUNA BUCOV</b> <small>str. Constantin Stere, nr. 1, Judetul Prahova, tel: +4 0244275 046, fax: +4 0244275 170, e-mail: bucov@gpmnarabucov.ro</small>	
Titlu proiect: <b>DOCUMENTAȚIE PENTRU INSTITUIREA RESTRICȚIILOR DE CIRCULAȚIE PENTRU VEHICULELE DE TRANSPORT MARFĂ CU MASA MAXIMĂ AUTORIZATĂ MAI MARE DE 3,5T PE DRUMURILE PUBLICE DE PE RAZA COMUNEI BUCOV</b>			
<b>SPECIFICATIE</b>	<b>NUME</b>	<b>SEMNAȚURA</b>	<b>Faza:</b>
SEF PROIECT	Ing. Liviu Balajei	<i>B. Balajei</i>	DOC. AVIZE
PROIECTAT	Ing. Liviu Balajei	<i>B. Balajei</i>	Revizua nr.:
DESEMNAT	Ing. Liviu Balajei	<i>B. Balajei</i>	0
Scara: 1:1000 Data: 08.2024		Titlu plansa: PLAN SCHITA INTERSECȚIE STR. CONSTANTIN STERE (DJ 250) - STR. NICOLAE IORGA (DJ 102E)	
Numar plansa: <b>PD 2</b>		Proiect nr: 105	

# PLAN SCHITA INTERSECȚIE STR. NICOLAE IORGA (DJ 102E) - STR. ION BUDAI DELEANU (DC 58) SCARA 1:1000

**Legenda:**

	Limita zona drum
	Ax drum
	Parapet rigid pe ax
	Margine carosabil
	Suprafata zona drum
	Construcții existente
	Limite proprietate
	Curbe nivel
	Limite intravilan

- Note:
- Indicatoarele rutiere și amplasarea acestora se va realiza în conformitate cu standardele SR 1848-1, SR 1848-2 și SR 1848-3. Foliiile reflectorizante ale indicatoarelor vor fi de clasa 2 (High Intensity Grade).
  - Dimensiunea indicatoarelor rutiere va fi mare pentru indicatoarele amplasate pe drumul național și normală pentru indicatoarele amplasate pe celelalte drumuri/străzi. Pozițiile exacte ale indicatoarelor rutiere se vor stabili de către beneficiar la momentul instalării în funcție de situația din teren (existența unor obstacole, acces la proprietăți, existența unor alte indicatoare) cu respectarea prevederilor SR 1848-1 și SR 1848-2.



<b>Proiectant general:</b> S.C. PANGEA CIVIL ENGINEERS S.R.L. Punct de lucru: București, sector 3, Ind. Theodor Pallady, nr. 107, etaj 3, camera 6, CP: 032287 tel: 0724.532.031, nr. ord. Reg. Com.: J23/30/008.01.2013, cod fiscal: RO 51060916	<b>Beneficiar:</b>  <b>COMUNA BUCOV</b> str. Constantin Steie, nr. 1, Județul Prahova, tel: +4 0244/273 046, fax: +4 0244/273 170, e-mail: bucov@primariabucov.ro
---	--

## DOCUMENTAȚIE PENTRU INSTITUIREA RESTRICȚIILOR DE CIRCULAȚIE PENTRU VEHICULELE DE TRANSPORT MARFĂ CU MASA MAXIMĂ AUTORIZATĂ MAI MARE DE 3,5T PE DRUMURILE PUBLICE DE PE RAZA COMUNEI BUCOV

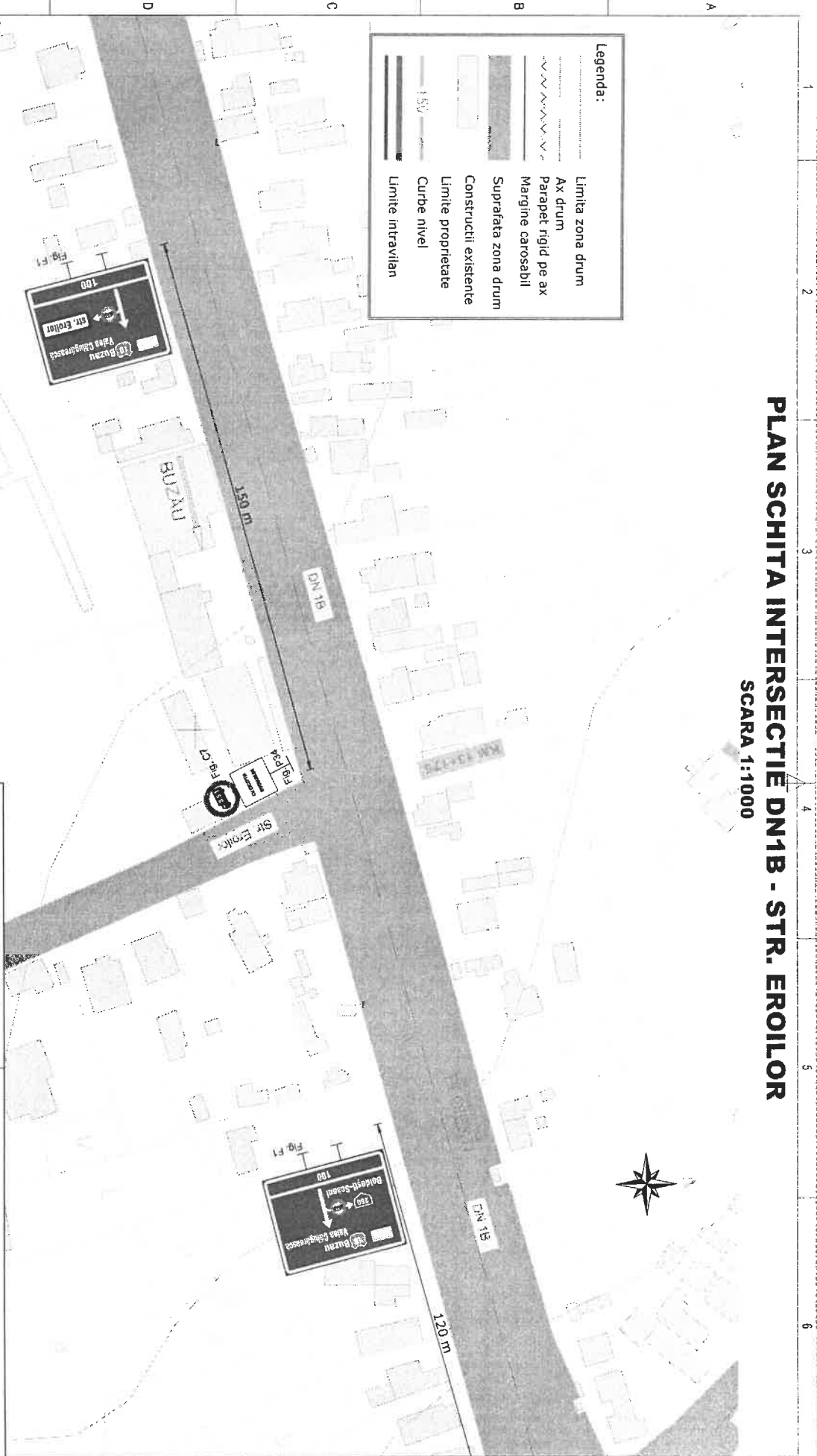
<b>SPECIFICATIE</b>	<b>NUME</b>	<b>SEMNAȚURA</b>	<b>Scara:</b>	<b>Titlu planșă:</b>	<b>Faza:</b>
SEF PROIECT	ing. Liviu Balajei		1:1000	STR. NICOLAE IORGA (DJ 102E) - STR. ION BUDAI DELEANU (DC 58)	DOC. AVIZE
PROIECTAT	ing. Liviu Balajei		Data:		Revizia nr.:
DESEMAT	ing. Liviu Balajei		08.2024	Numar planșă:	0
				<b>PD 3</b>	

# PLAN SCHITA INTERSECȚIEI DN1B - STR. EROILOR

## SCARA 1:1000

**Legenda:**

	Limita zona drum
	Ax drum
	Parapet rigid pe ax
	Margine carosabil
	Suprafata zona drum
	Constructii existente
	Limite proprietate
	Curbe nivel
	Limite intravilan



- Note:
- Indicatoarele rutiere și amplasarea acestora se va realiza în conformitate cu standardul SR 1848-1, SR 1848-2 și SR 1848-3. Foliile reflectorizante ale indicatoarelor vor fi de clasa 2 (High Intensity Grade).
  - Dimensiunea indicatoarelor rutiere va fi mare pentru indicatoarele amplasate pe drumul național și normală pentru indicatoarele amplasate pe celelalte drumuri/străzi.
  - Pozițiile exacte ale indicatoarelor rutiere se vor stabili de către beneficiar la momentul instalării în funcție de situația din teren (existența unor obstacole, accese la proprietăți, existența unor alte indicatoare) cu respectarea prevederilor SR 1848-1 și SR 1848-2.

Proiectant: <b>PANGEA</b> SC PANGEA CIVIL ENGINEERS S.R.L. Punct de lucru: București, sector 3, bd. Theodor Pallady, nr. 107, etaj 3, camera 6, CP: 032267, tel: 0724.532.031, nr. ord. Reg. Com: J23/30/08.01.2013, cod fiscal: RO 31060916		Beneficiar: <b>COMUNA BUCOV</b> str. Constantin Stere, nr. 1, Județul Prahova, tel: +4 0244/273 046, fax: +4 0244/273 170, e-mail: bucov@gpmrahova.ro	
Titlu proiect: <b>DOCUMENTAȚIE PENTRU INSTITUIREA RESTRICȚIILOR DE CIRCULAȚIE PENTRU VEHICULELE DE TRANSPORT MARFA CU MASA MAXIMĂ AUTORIZATĂ MAI MARE DE 3,5T PE DRUMURILE PUBLICE DE PE RAZA COMUNEI BUCOV</b>			
SPECIFICATIE	NUME	SEMNAȚURA	
SEF PROIECT	Ing. Liviu Balajel	<i>Balajel</i>	Scara: 1:1000
PROIECTANT	Ing. Liviu Balajel	<i>Balajel</i>	Data: 08.2024
DESEMNAT	Ing. Liviu Balajel	<i>Balajel</i>	Numar plansa: <b>PD 4</b>
			Faza: DOC. AVIZE
			Proiect nr: 105
			Revizia nr.: 0

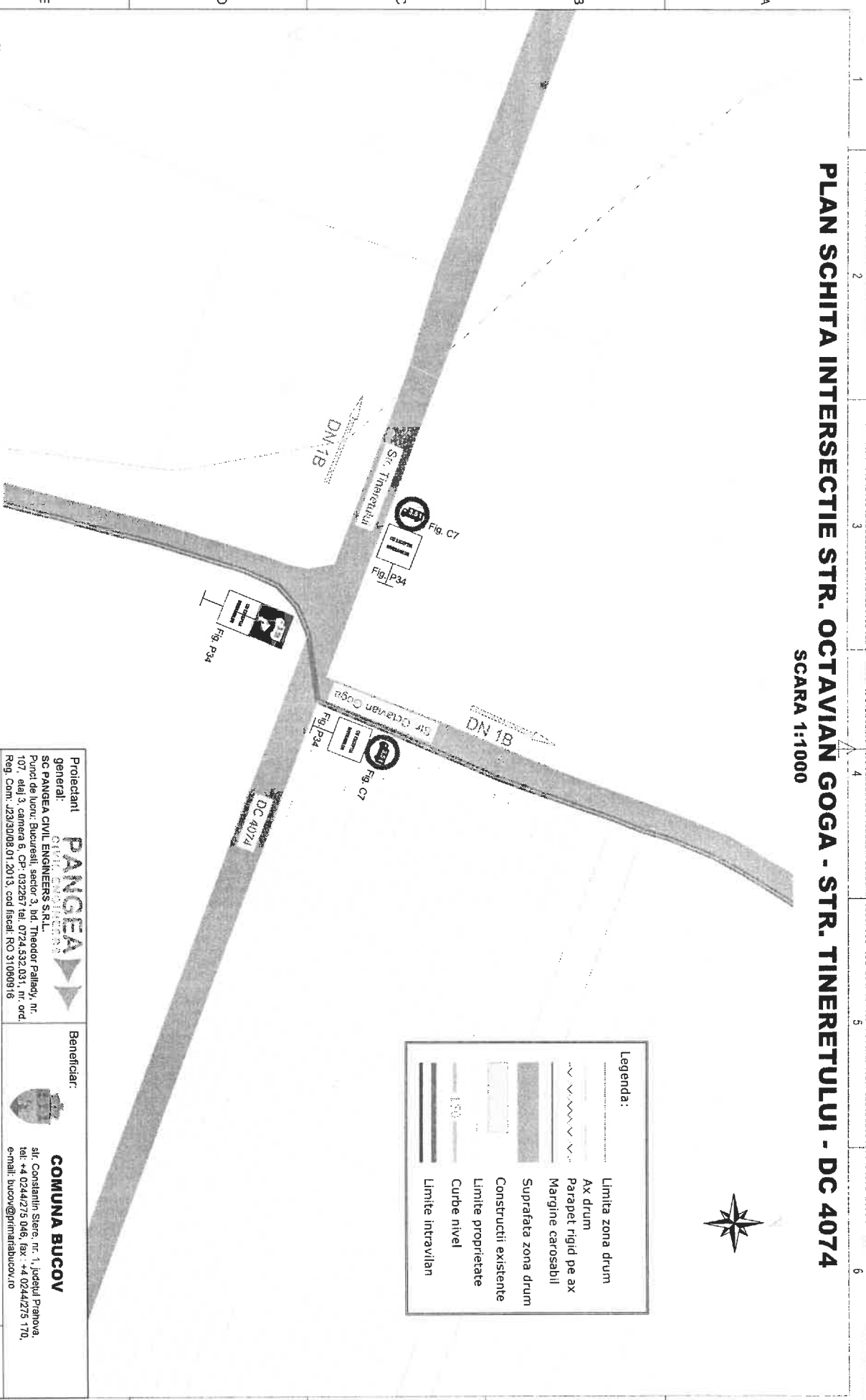
# PLAN SCHITĂ INTERSECȚIE STR. OCTAVIAN GOGA - STR. TINERETULUI - DC 4074

## SCARA 1:1000



**Legenda:**

	Limita zona drum
	Ax drum
	Parapet rigid pe ax
	Margine carosabil
	Suprăpata zona drum
	Construcții existente
	Limite proprietate
	Curbe nivel
	Limite intravilan



- Note:**
1. Indicatorile rutiere și amplasarea acestora se va realiza în conformitate cu standardele SR 1848-1, SR 1848-2 și SR 1848-3. Foliiile reflectorizante ale indicatoarelor vor fi de clasa 2 (High Intensity Grade).
  2. Dimensiunea indicatoarelor rutiere va fi mare pentru indicatoarele amplasate pe drumul național și normală pentru indicatoarele amplasate pe celelalte drumuri/străzi. Pozițiile exacte ale indicatoarelor rutiere se vor stabili de către beneficiar la momentul instalării în funcție de situația din teren (existența unor obstacole, acces la proprietăți, existența unor alte indicatoare) cu respectarea prevederilor SR 1848-1 și SR 1848-2.

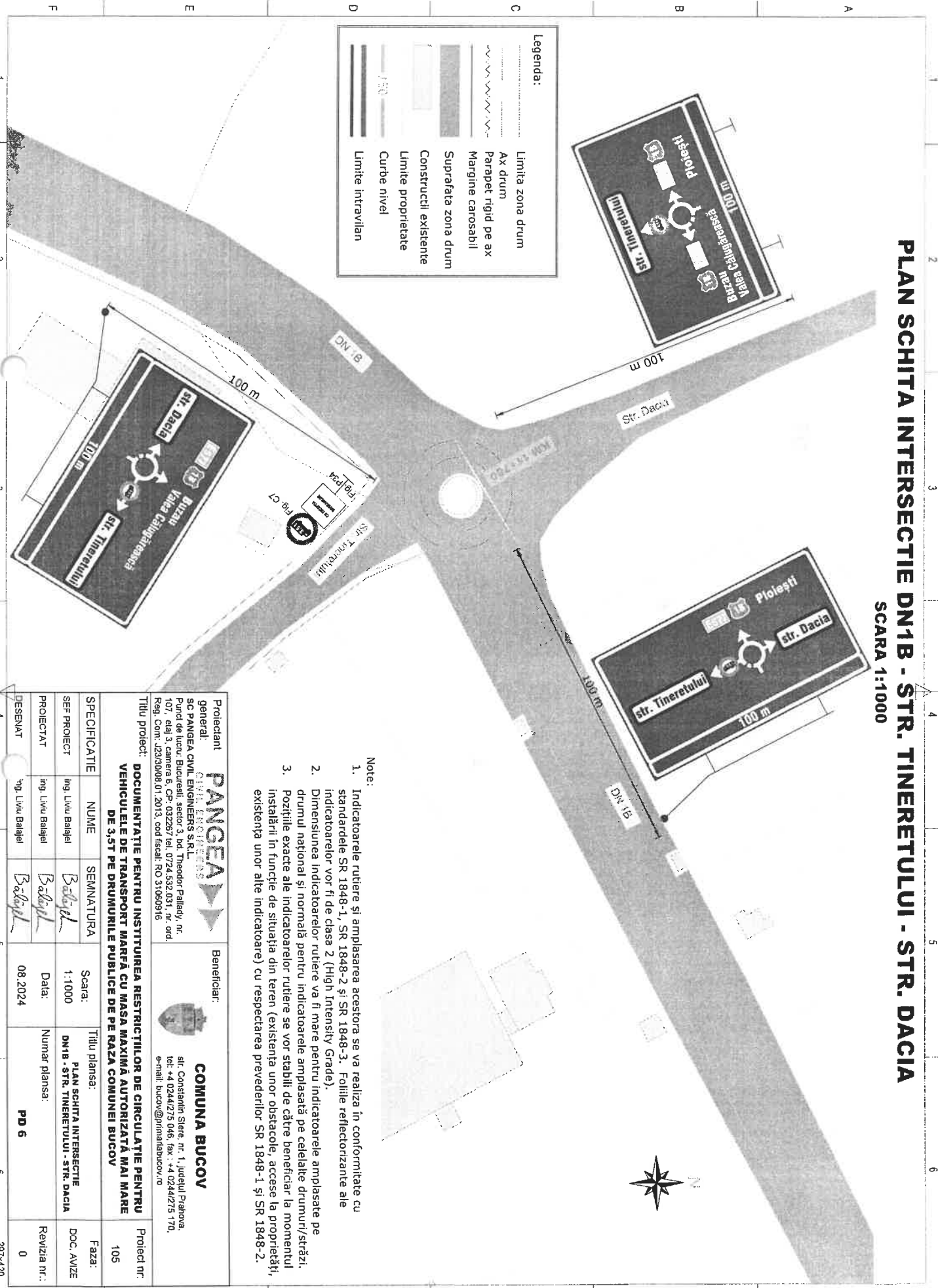
<b>Proiectant:</b> <b>PANGEEA</b> <small>ING. CIVIL ENGINEERS S.R.L.</small> Punct de lucru: București, sector 3, Jd. Theodor Palady, nr. 107, etaj 3, camera 6, CP: 032267, tel. 0724.332.031, nr. ord. Reg. Com. 423/3008/01/2013, cod fiscal: RO 31080916		<b>Beneficiar:</b>  <b>COMUNA BUCOV</b> <small>sf. Constantin Stere, nr. 1, județul Prahova, tel. +4 0244275 046, fax: +4 0244275 170, e-mail: bucov@primariabucov.ro</small>	
<b>Titlu proiect:</b> DOCUMENTAȚIE PENTRU INSTIȚUIREA RESTRICȚIILOR DE CIRCULAȚIE PENTRU VEHICULELE DE TRANSPORT MARFĂ CU MASA MAXIMĂ AUTORIZATĂ MAI MARE DE 3,5T PE DRUMURILE PUBLICE DE PE RAZA COMUNEI BUCOV			
<b>SPECIFICATIE</b>	<b>NUME</b>	<b>SEMNATURA</b>	<b>Titlu planșă:</b>
SEF PROIECT	Ing. Liviu Balajel	<i>Balajel</i>	PLAN SCHITĂ INTERSECȚIE STR. OCTAVIAN GOGA - STR. TINERETULUI - DC 4074
PROIECTANT	Ing. Liviu Balajel	<i>Balajel</i>	Numar planșă:
DESENAV	Ing. Liviu Balajel	<i>Balajel</i>	<b>PD 5</b>
			<b>Faza:</b>
			DOC. AVIZE
			Revizia nr.:
			0
			Proiect nr.:
			105

# PLAN SCHITA INTERSECȚIE DN1B - STR. TINERETULUI - STR. DACIA

## SCARA 1:1000

Legenda:

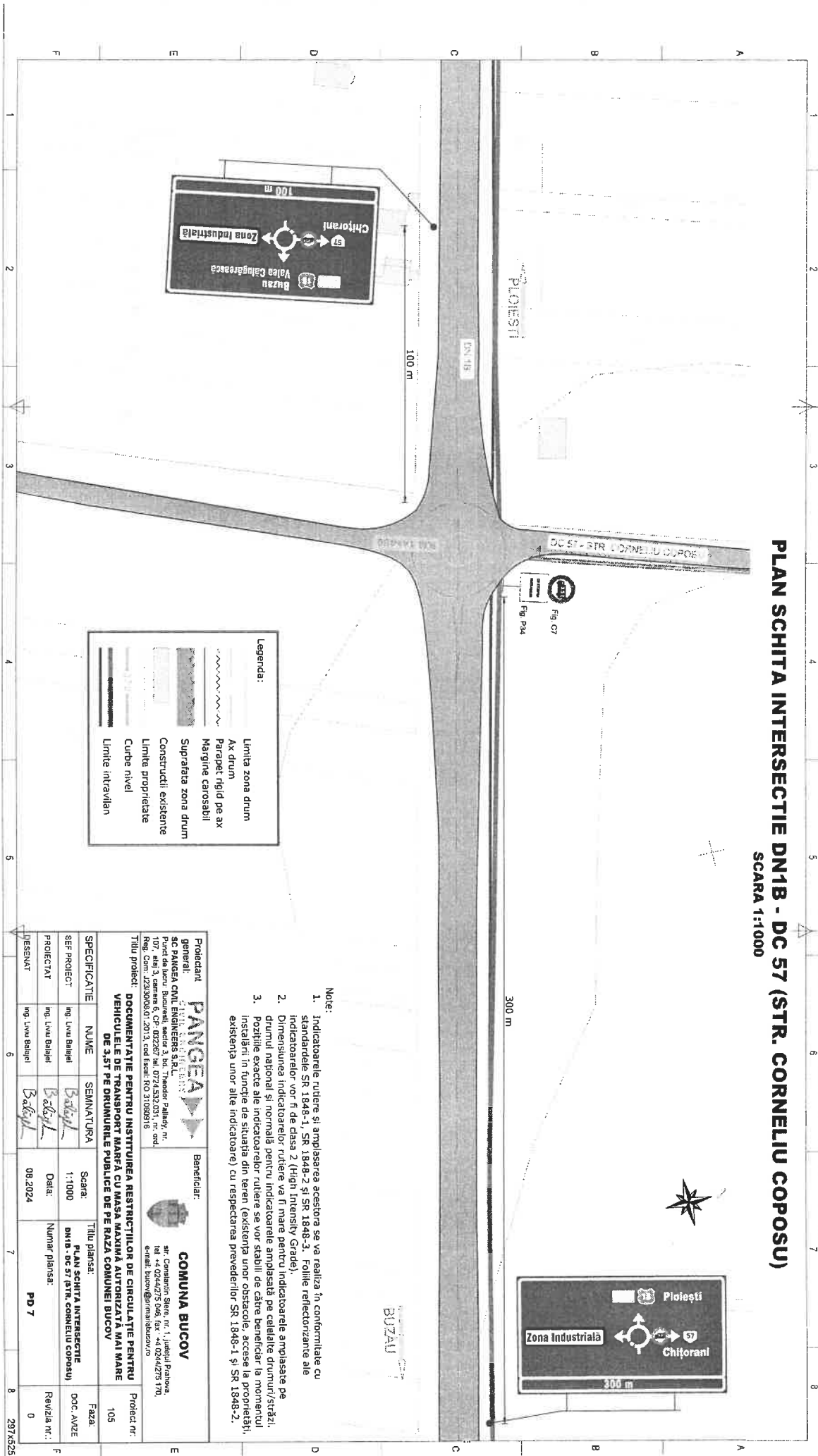
	Limita zona drum
	Ax drum
	Parapet rigid pe ax
	Margine carosabil
	Suprafata zona drum
	Construcții existente
	Limite proprietate
	Curbe nivel
	Limite intravilan



- Note:
- Indicatoarele rutiere și amplasarea acestora se va realiza în conformitate cu standardele SR 1848-1, SR 1848-2 și SR 1848-3. Foliiile reflectorizante ale indicatoarelor vor fi de clasa 2 (High Intensity Grade).
  - Dimensiunea indicatoarelor rutiere va fi mare pentru indicatoarele amplasate pe drumul național și normală pentru indicatoarele amplasate pe celelalte drumuri/străzi.
  - Pozițiile exacte ale indicatoarelor rutiere se vor stabili de către beneficiar la momentul instalării în funcție de situația din teren (existența unor obstacole, acces la proprietăți, existența unor alte indicatoare) cu respectarea prevederilor SR 1848-1 și SR 1848-2.

Proiectant general: <b>PANGEA</b> CIVIL ENGINEERS S.R.L. Punct de lucru: București, sector 3, bd. Theodor Pallady, nr. 107, etaj 3, camera 6, CP: 032267 tel: 0724.532.031, nr. ord. Reg. Com.: 429/30/08/01.2013, cod fiscal: RO 51060916		Beneficiar: <b>COMUNA BUCOV</b> str. Constantin Sterea, nr. 1, Județul Prahova, tel: +4 0244215 046, fax: +4 0244215 770, e-mail: bucov@primariabucov.ro	
Titlu proiect: <b>DOCUMENTAȚIE PENTRU INSTITUIREA RESTRICȚIILOR DE CIRCULAȚIE PENTRU VEHICULELE DE TRANSPORT MARFA CU MASA MAXIMĂ AUTORIZATĂ MAI MARE DE 3,5T PE DRUMURILE PUBLICE DE PE RAZA COMUNEI BUCOV</b>			
SPECIFICATIE	NUME	SEMNAȚURA	Scara:
SEF PROIECT	Ing. Liviu Balajel	<i>Balajel</i>	1:1000
PROIECTANT	Ing. Liviu Balajel	<i>Balajel</i>	Data:
DESENAȚ	Ing. Liviu Balajel	<i>Balajel</i>	08.2024
			Numar plansa:
			<b>PD 6</b>
			Faza:
			DOC. AVIZE
			Proiect nr.:
			105
			Revizia nr.:
			0

# PLAN SCHITA INTERSECȚIE DN1B - DC 57 (STR. CORNELIU COPOSU) SCARA 1:1000



**Legenda:**

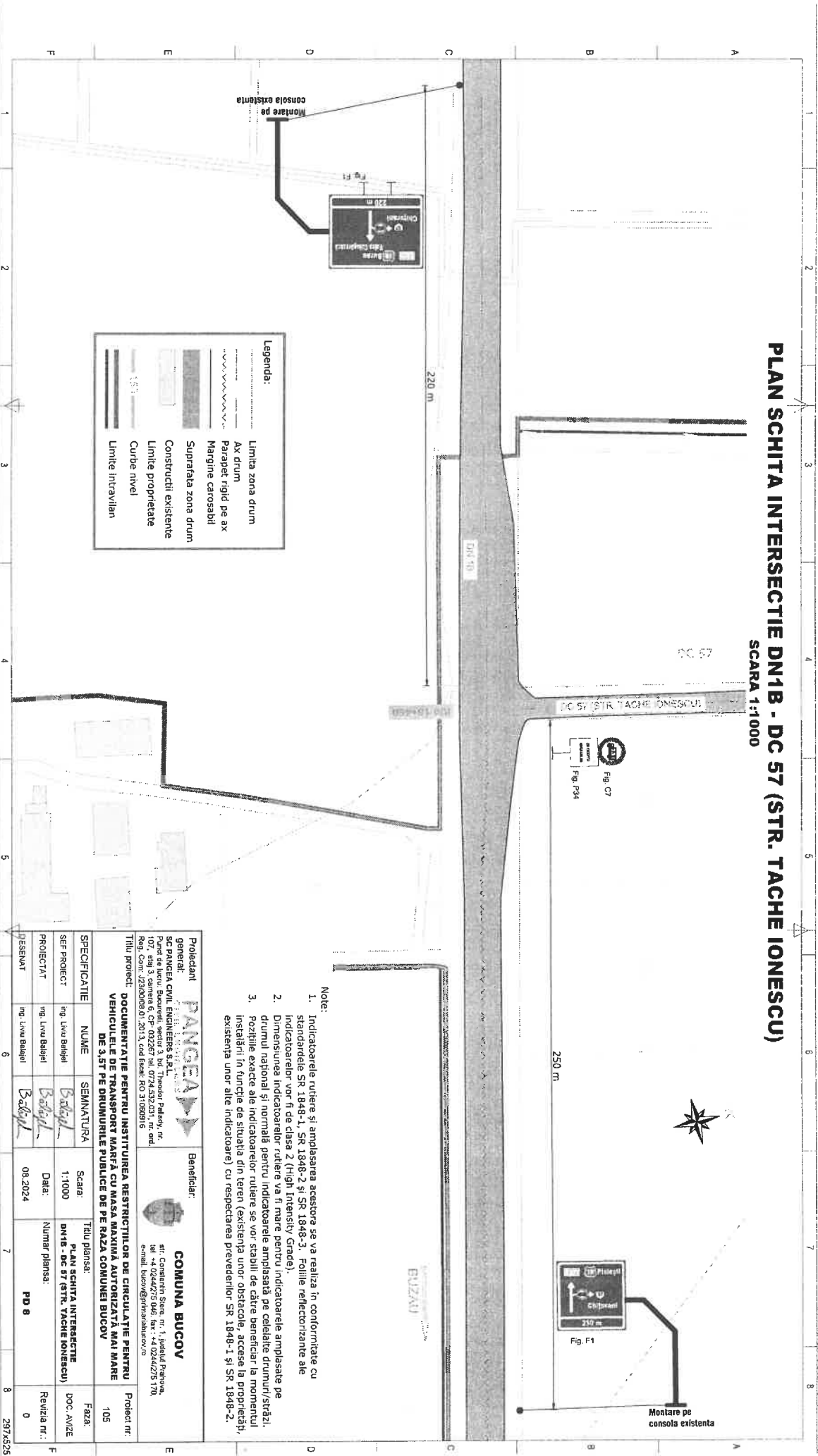
- Limita zona drum
- Ax drum
- Parapet rigid pe ax
- Margine carosabil
- Suprafata zona drum
- Construcții existente
- Limite proprietate
- Curbă nivel
- Limite intravilan

- Note:**
- Indicatoarele rutiere și amplasarea acestora se va realiza în conformitate cu standardele SR 1848-1, SR 1848-2 și SR 1848-3. Foliele reflectorizante ale indicatoarelor vor fi de clasă 2 (High Intensity Grade).
  - Dimensiunea indicatoarelor rutiere va fi mare pentru indicatoarele amplasate pe drumul național și normală pentru indicatoarele amplasate pe calea de drumuri/străzi.
  - Pozițiile exacte ale indicatoarelor rutiere se vor stabili de către beneficiar la momentul instalării. În funcție de situația din teren (existența unor obstacole, acces la proprietăți, existența unor altele indicatoare), cu respectarea prevederilor SR 1848-1 și SR 1848-2.

<b>Proiectant:</b> general: <b>PANGEA</b> S.C. PANGEA CONSULTING ENGINEERING S.R.L. Punct de lucru: Buzarești, sector 3, bd. Theodor Pallady, nr. 107, etaj 3, camera 6, CP-02267, tel. 0724.532.031, nr. ord. Reg. Com. J239/06.01.2013, cod fiscal: RO 3106916		<b>Beneficiar:</b> <b>COMUNA BUZOV</b> str. Constantin Sireu, nr. 1, Jitești/Prașova, tel. +4 0244275 046, fax +4 0244275 170, e-mail: buzov@primariabuzov.ro	
<b>Titlu proiect:</b> DOCUMENTAȚIE PENTRU INSTAURAREA RESTRICȚIILOR DE CIRCULAȚIE PENTRU VEHICULELE DE TRANSPORT MARE CU MASA MÁXIMĂ AUTORIZATĂ ÎN MARE DE SAU PE DRUMURILE PUBLICE DE PE RAZDA COMUNEI BUZOV			
<b>SPECIFICATIE</b>	<b>NUME</b>	<b>SEMNATURA</b>	<b>Titlu planșă:</b>
SEF PROIECT	ing. Liviu Balaj	<i>B. Balaj</i>	Scara: 1:1000
PROIECTANT	ing. Liviu Balaj	<i>B. Balaj</i>	DATA: 08.2024
DESSENAȚI	ing. Liviu Balaj	<i>B. Balaj</i>	Număr planșă: PD 7
			Revizia nr.: 0

# PLAN SCHITA INTERSECȚIE DN1B - DC 57 (STR. TACHE IONESCU)

## SCARA 1:1000



**Legenda:**

	Limita zona drum
	Ax drum
	Parapet rigid pe ax
	Margine carosabil
	Suprafata zona drum
	Construcții existente
	Limite proprietate
	Curbe nivel
	Limite intravilan

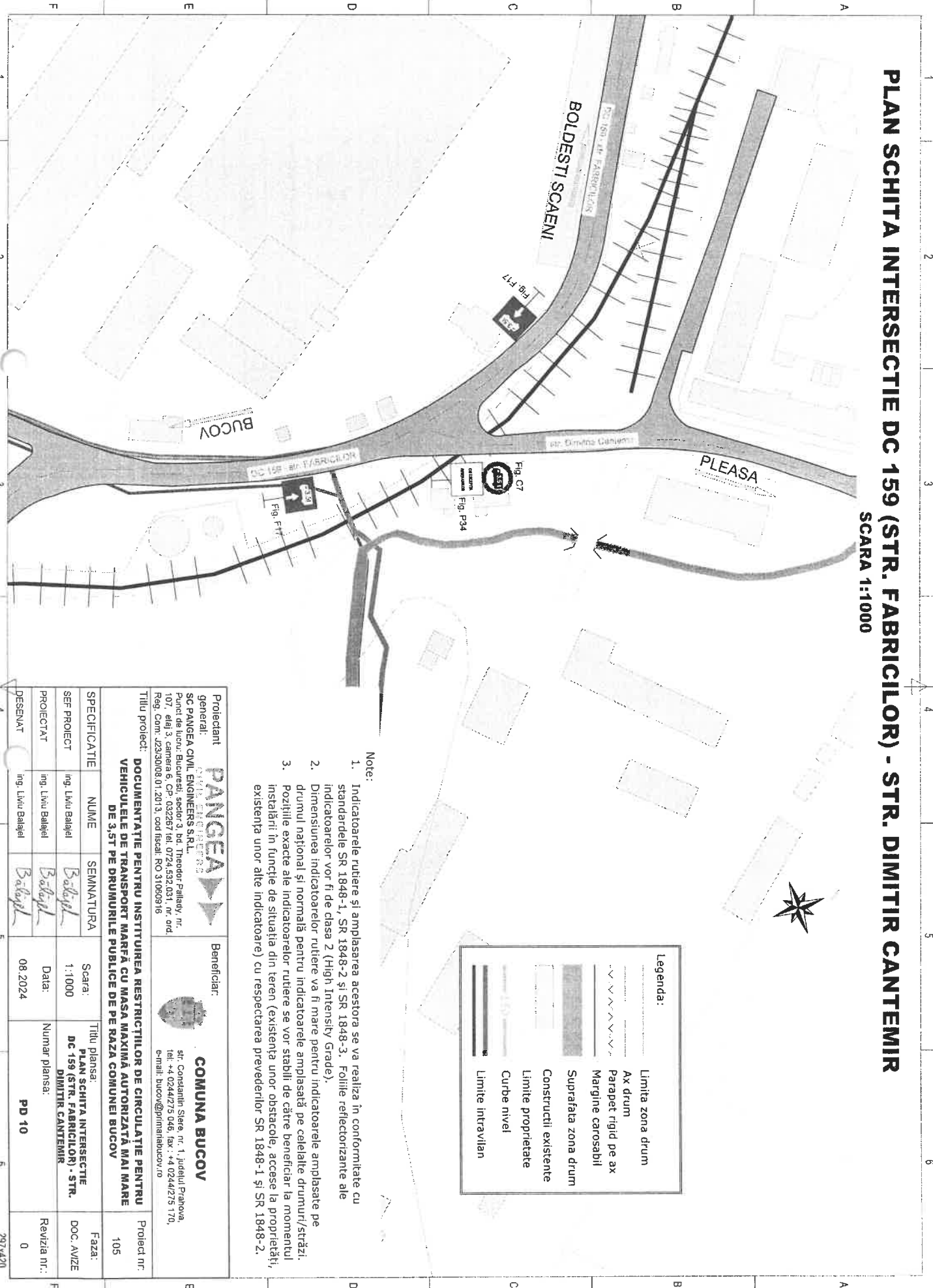
- Note:**
1. Indicatorile rutiere și amplasarea acestora se va realiza în conformitate cu standardele SR 1848-1, SR 1848-2 și SR 1848-3. Folie reflectorizante ale indicatorilor vor fi de clasa 2 (High Intensity Grade).
  2. Dimensiunea indicatorilor rutiere va fi mare pentru indicatorile amplasate pe drumul național și normală pentru indicatorile amplasate pe celelalte drumuri/străzi. Pozițiile exacte ale indicatorilor rutiere se vor stabili de către beneficiar la momentul instalării. În funcție de situația din teren (existența unor obstacole, acces la proprietăți, existența unor alte indicatori) cu respectarea prevederilor SR 1848-1 și SR 1848-2.

<b>Proiectant:</b> SC PANGACA CIVIL ENGINEERING S.R.L. Punct de lucru: București, sector 3, bd. Theodor Pallady, nr. 107, etaj 3, camera 6, CP- 032287 tel. 0724 532031, nr. ord. Reg. Com: J230/008/01.2013, cod fiscal: RO 31069916		<b>Beneficiar:</b> COMUNA BUCOV str. Constantin Stee, nr. 1, localul Parova, tel. +4 0244/275 046, fax: +4 0244/275 170, e-mail: bucov@primariabucov.ro	
<b>Titlu proiect: DOCUMENTAȚIE PENTRU INSTAȚIUNEA RESTRICTIVĂ DE CIRCULAȚIE PENTRU VEHICULELE DE TRANSPORT MARE CU MASA MAXIMĂ AUTORIZATĂ MAI MARE DE 3,5T PE DRUMURILE PUBLICE DE PE RAZA COMUNEI BUCOV</b>			
<b>SPECIFICAȚIE</b>	<b>NUME</b>	<b>SEMNAȚURA</b>	<b>Scara</b>
SEF PROIECT	Ing. Liviu Balajii	<i>B. Balajii</i>	1:1000
PROIECTANT	Ing. Liviu Balajii	<i>B. Balajii</i>	<b>PLAN SCHITA INTERSECȚIE DN1B - DC 57 (STR. TACHE IONESCU)</b>
DRESENAT	Ing. Liviu Balajii	<i>B. Balajii</i>	Data: 08.2024
			Numar plansa: <b>PD 6</b>
			Revizua nr.: 0
			Proiect nr.: 105
			Faza: DOC. AVIZE



# PLAN SCHITA INTERSECȚIE DC 159 (STR. FABRICILOR) - STR. DIMITRII CANTEMIR

## SCARA 1:1000



**Legenda:**

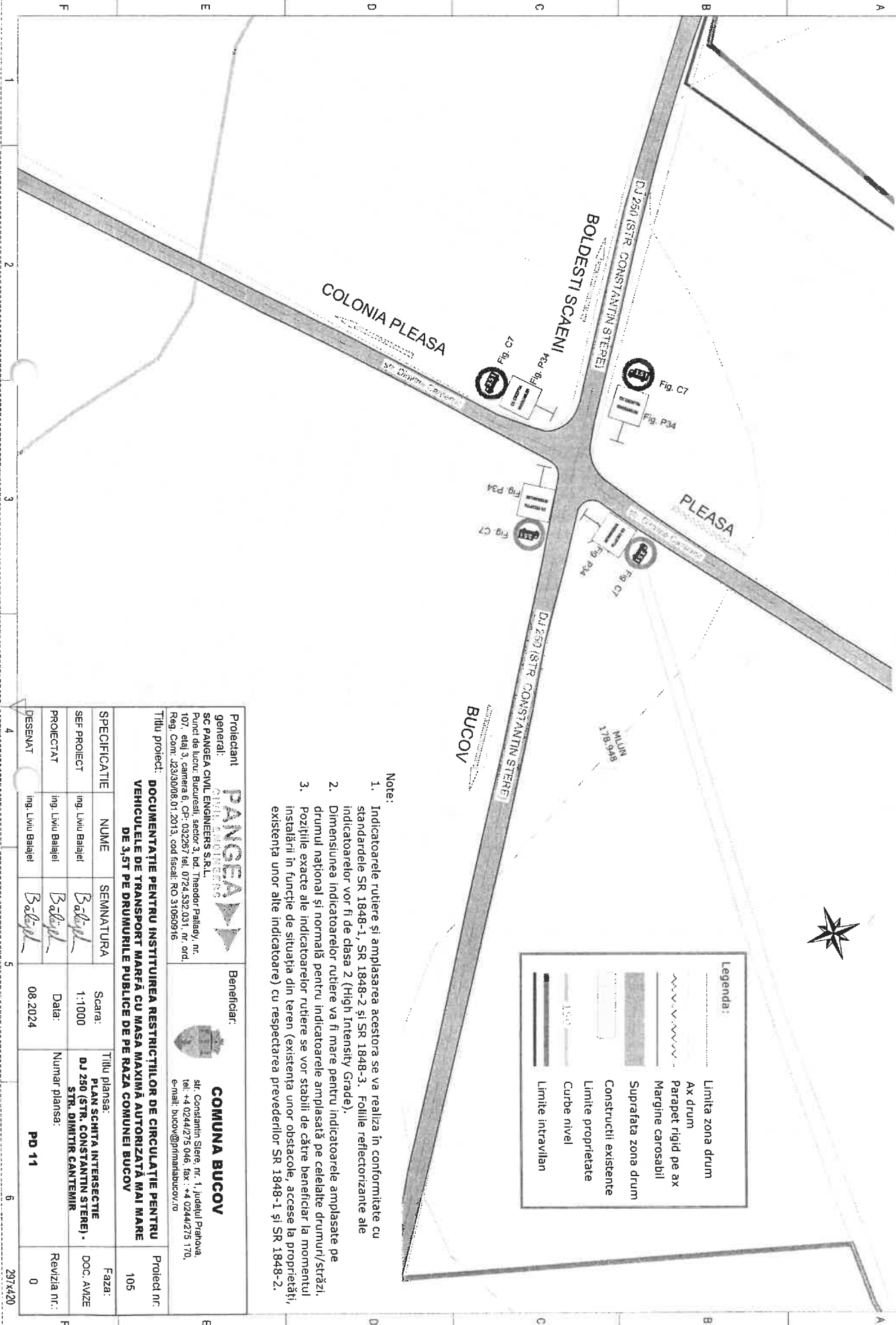
	Limita zona drum
	Ax drum
	Parapet rigid pe ax
	Margine carosabil
	Suprafata zona drum
	Construcții existente
	Limite proprietate
	Curbe nivel
	Limite intravilan

- Note:**
- Indicatoarele rutiere și amplasarea acestora se va realiza în conformitate cu standardele SR 1848-1, SR 1848-2 și SR 1848-3. Foliiile reflectorizante ale indicatoarelor vor fi de clasa 2 (High Intensity Grade).
  - Dimensiunea indicatoarelor rutiere va fi mare pentru indicatoarele amplasate pe drumul național și normală pentru indicatoarele amplasate pe celelalte drumuri/străzi.
  - Pozițiile exacte ale indicatoarelor rutiere se vor stabili de către beneficiar la momentul instalării în funcție de situația din teren (existența unor obstacole, accese la proprietăți, existența unor alte indicatoare) cu respectarea prevederilor SR 1848-1 și SR 1848-2.

Proiectant general: <b>PANGEA</b> SC PANGEA CIVIL ENGINEERS S.R.L. Punct de lucru: București, sector 3, bd. Teodor Pallady, nr. 107, etaj 3, camera 6, CP: 032287 tel: 0724.552.031, nr. old Reg. Com: J23/30/08/01.2013, cod fiscal: RO 31060916		Beneficiar: <b>COMUNA BUCOV</b> str. Constantin Sire, nr. 1, Județul Prahova, tel.: +4 0244/213 046, fax: +4 0244/215 170, e-mail: bucov@primariabucov.ro	
Titlu proiect: <b>DOCUMENTAȚIE PENTRU INSTITUIREA RESTRICȚIILOR DE CIRCULAȚIE PENTRU VEHICULELE DE TRANSPORT MARFA CU MASA MAXIMĂ AUTORIZATĂ MAI MARE DE 3,5T PE DRUMURILE PUBLICE DE PE RAZA COMUNEI BUCOV</b>			
SPECIFICATIE	NUME	SEMNAȚURA	Titlu planșă:
SEF PROIECT	Ing. Liviu Balajei	<i>Balajei</i>	PLAN SCHITA INTERSECȚIE DC 159 (STR. FABRICILOR) - STR. DIMITRII CANTEMIR
PROIECTANT	Ing. Liviu Balajei	<i>Balajei</i>	Numar planșă:
DESENAȚ	Ing. Liviu Balajei	<i>Balajei</i>	<b>PD 10</b>
			Faza:
			DOC. AVIZE
			Revizia nr.:
			0

# PLAN SCHITA INTERSECȚIEI DJ 250 (STR. CONSTANTIN STERE) - STR. DIMITRII CANTEMIR

SCARA 1:1000



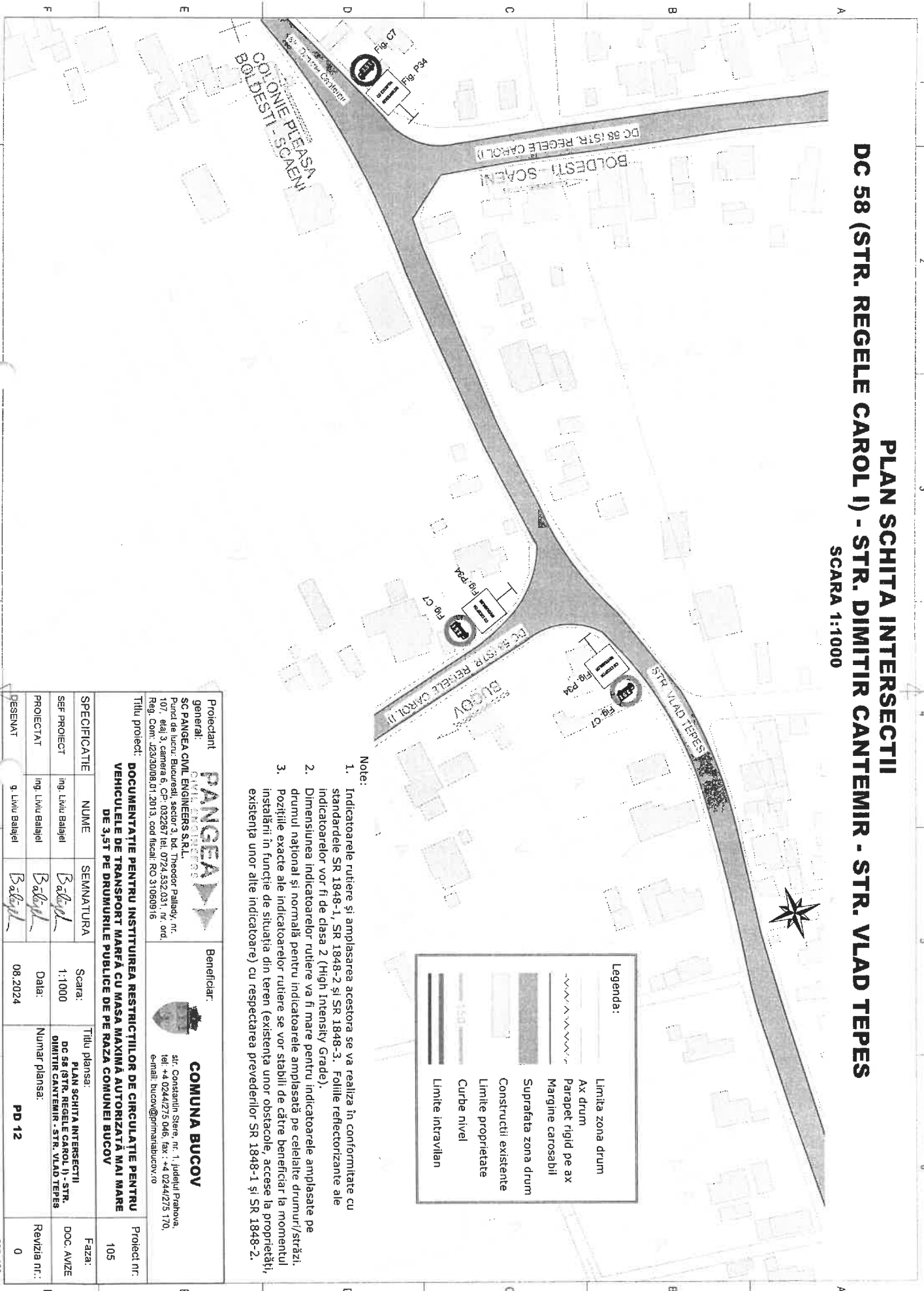
- Note:
1. Indicatoarele rutiere și amplasarea acestora se va realiza în conformitate cu standardele SR 1848-1, SR 1848-2 și SR 1848-3. Foilele reflectorizante ale indicatoarelor vor fi de clasa 2 (High Intensity Grade).
  2. Dimensiunea indicatoarelor rutiere va fi mare pentru indicatoarele amplasate pe drumul național și normală pentru indicatoarele amplasate pe celelalte drumuri/străzi.
  3. Pozițiile exacte ale indicatoarelor rutiere se vor stabili de către beneficiar la momentul instalării în funcție de situația din teren (existența unor obstacole, accese la proprietăți, existența unor alte indicatoare) cu respectarea prevederilor SR 1848-1 și SR 1848-2.

**Legenda:**

- Limita zona drum
- Ax drum
- Parapet rigid pe ax
- Margine carosabil
- Suprafata zona drum
- Construcții existente
- Limite proprietate
- Curbe nivel
- Limite intravilan

Proiectant general: <b>PANGSEA CIVIL ENGINEERS S.R.L.</b> Punct de lucru: Bucuresti, sector 3, bd. Theodor Pallady, nr. 107, etaj 3, camera 6, CP: 032267 tel: 0724.532.031, nr. old. Reg. Com: J24/30/06.01.2013, cod fiscal: RO 31060916		Beneficiar: <b>COMUNA BUCOV</b> str. Constantin Stere nr. 1, Județul Prahova, tel.: +4 0244/213 046, fax: +4 0244/213 170, e-mail: bucov@primariabucov.ro	
Titlu proiect: <b>DOCUMENTAȚIE PENTRU INSTITUIREA RESTRICȚIILOR DE CIRCULAȚIE PENTRU VEHICULELE DE TRANSPORT MARFĂ CU MASA MAXIMĂ AUTORIZATĂ MAI MARE DE 3,5T PE DRUMURILE PUBLICE DE PE RAZA COMUNEI BUCOV</b>			
SPECIFICATIE	NUME	SEMNATURA	
SEF PROIECT	ing. Liviu Balajel	<i>B. Balajel</i>	Scara: 1:1000
PROIECTAT	ing. Liviu Balajel	<i>B. Balajel</i>	Data: 08.2024
DESEMAT	ing. Liviu Balajel	<i>B. Balajel</i>	Numar planșă: PD 11
			Faza: DOC. AVIZE
			Revizia nr.: 0

# PLAN SCHITA INTERSECȚII DC 58 (STR. REGELE CAROL I) - STR. DIMITRII CANTEMIR - STR. VLAD TEPEȘ SCARA 1:1000



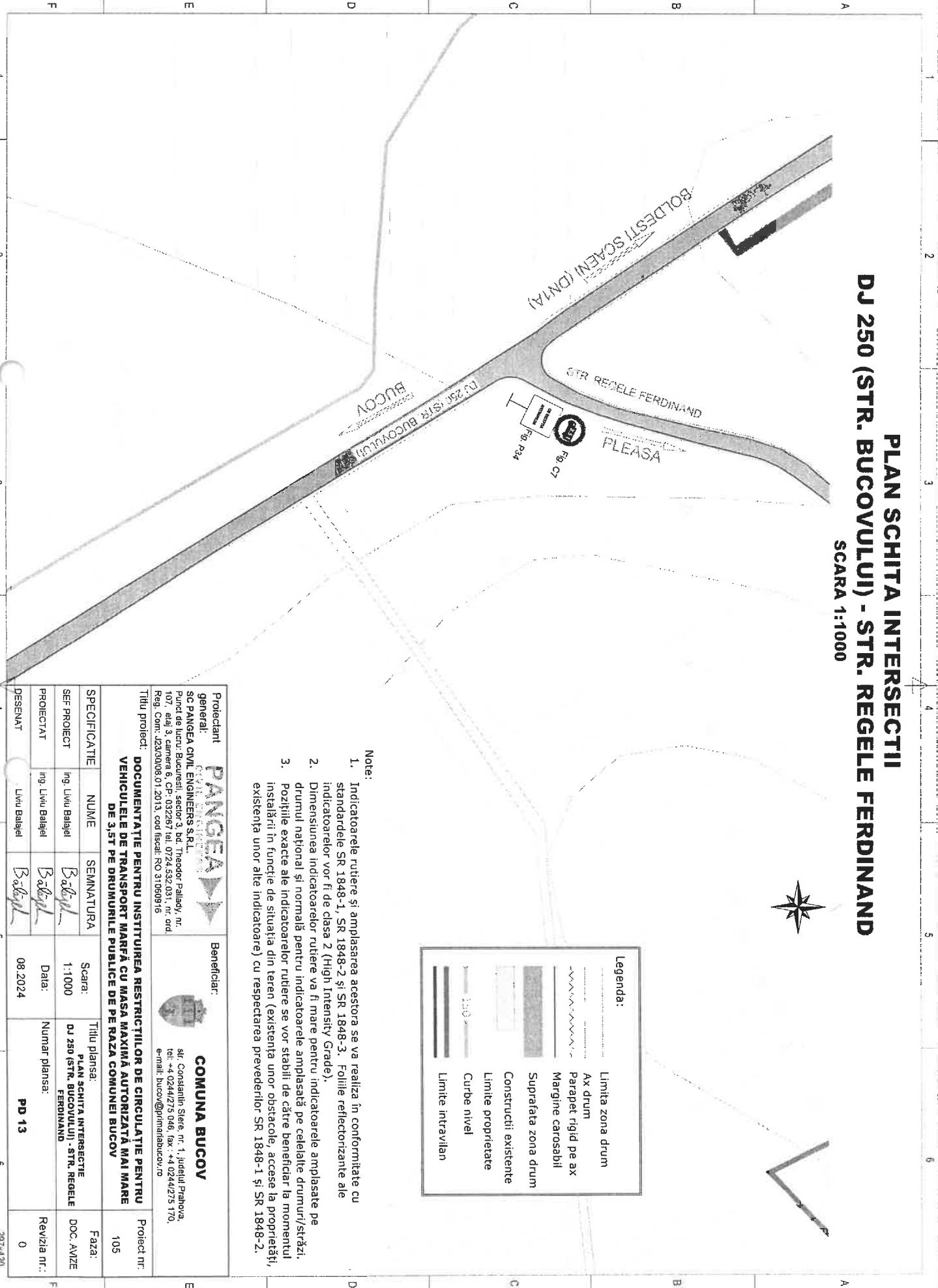
- Note:
1. Indicatorul rutier și amplasarea acestora se va realiza în conformitate cu standardele SR 1848-1, SR 1848-2 și SR 1848-3. Foliiile reflectorizante ale indicatoarelor vor fi de clasă 2 (High Intensity Grade).
  2. Dimensiunea indicatorului rutier va fi mare pentru indicatorul amplasat pe drumul național și normală pentru indicatorul amplasat pe celelalte drumuri/străzi.
  3. Pozițiile exacte ale indicatorilor rutieri se vor stabili de către beneficiar la momentul instalării în funcție de situația din teren (existența unor obstacole, acces la proprietăți, existența unor alte indicatoare) cu respectarea prevederilor SR 1848-1 și SR 1848-2.

Legenda:

	Limita zona drum
	Ax drum
	Parapet rigid pe ax
	Margine carosabil
	Suprafata zona drum
	Construcții existente
	Limite proprietate
	Curbe nivel
	Limite intravilan

<b>Proiectant</b> <b>PANGEA</b> <small>CIVIL ENGINEERS S.R.L.</small>		<b>Beneficiar</b> <b>COMUNA BUCOV</b>	
<small>general:</small> SC PANGEA CIVIL ENGINEERS S.R.L. Punct de lucru: București, sector 3, bd. Theodor Pallady, nr. 107, etaj 3, camera 6, CP: 032267 tel. 0724.532.031, nr. ord. Reg. Com. 423/30/08.01.2013, cod fiscal: RO 31060916		<small>str. Constantin Stere, nr. 1, Județul Prahova,</small> tel: +4 02442175 046, fax: +4 02442175 170, e-mail: bucov@pmanabucov.ro	
Titlu proiect: <b>DOCUMENTAȚIE PENTRU INSTAȚIUNEA RESTRICȚIILOR DE CIRCULAȚIE PENTRU VEHICULELE DE TRANSPORT MARFĂ CU MASA MAXIMĂ AUTORIZATĂ MAI MARE DE 3,5T PE DRUMURILE PUBLICE DE PE RAZA COMUNEI BUCOV</b>			
<b>SPECIFICATIE</b>	<b>NUME</b>	<b>SEMNAȚURA</b>	<b>Scara:</b>
SEF PROIECT	Ing. Liviu Balajel	<i>B. Balajel</i>	1:1000
PROIECTANT	Ing. Liviu Balajel	<i>B. Balajel</i>	Data:
DESEMNAȚ	g. Liviu Balajel	<i>B. Balajel</i>	08.2024
			<b>Numar planșă:</b>
			<b>PD 12</b>
			<b>Revizie nr.:</b>
			<b>0</b>
			<b>Faza:</b>
			<b>DOC. AVIZE</b>
			<b>Proiect nr.:</b>
			<b>105</b>
			<b>Titlu planșă:</b>
			<b>PLAN SCHITA INTERSECȚII DC 58 (STR. REGELE CAROL I) - STR. DIMITRII CANTEMIR - STR. VLAD TEPEȘ</b>

# PLAN SCHITA INTERSECȚII DJ 250 (STR. BUCOVULUI) - STR. REGELE FERDINAND SCARA 1:1000



**Legenda:**

	Limita zona drum
	Ax drum
	Parapet rigid pe ax
	Margine carosabil
	Suprafata zona drum
	Construcții existente
	Limite proprietate
	Curbe nivel
	Limite intravilan

- Note:
1. Indicatorile rutiere și amplasarea acestora se va realiza în conformitate cu standardele SR 1848-1, SR 1848-2 și SR 1848-3. Foliile reflectorizante ale indicatoarelor vor fi de clasa 2 (High Intensity Grade).
  2. Dimensiunea indicatoarelor rutiere va fi mare pentru indicatoarele amplasate pe drumul național și normală pentru indicatoarele amplasate pe celelalte drumuri/străzi.
  3. Pozițiile exacte ale indicatoarelor rutiere se vor stabili de către beneficiar la momentul instalării în funcție de situația din teren (existența unor obstacole, acces la proprietăți, existența unor alte indicatoare) cu respectarea prevederilor SR 1848-1 și SR 1848-2.

<b>Proiectant general:</b> <b>PANGEA</b> SC PANGEA CIVIL ENGINEERS S.R.L. Punct de lucru: București, sector 3, bd. Theodor Pallady, nr. 107, etaj 3, camera 6, CP: 032267 tel: 0724.532.031, nr. old. Reg. Com: J23/30/08.01.2013, cod fiscal: RO 31060916		<b>Beneficiar:</b> <b>COMUNA BUCOV</b> str. Constantin Steie nr. 1, județul Prahova, tel: +4-0244/273 046, fax: +4 0244/273 170, e-mail: bucov@primariabucov.ro	
Titlu proiect: <b>DOCUMENTAȚIE PENTRU INSTITUIREA RESTRICȚIILOR DE CIRCULAȚIE PENTRU VEHICULELE DE TRANSPORT MARFĂ CU MASA MAXIMĂ AUTORIZATĂ MAI MARE DE 3,5T PE DRUMURILE PUBLICE DE PE RAZA COMUNEI BUCOV</b>			
SPECIFICATIE SEF PROIECT PROIECTAT DESENAT	NUME Ing. Liviu Balajel Ing. Liviu Balajel Liviu Balajel	SEMNATURA Scara: 1:1000 Data: 08.2024	Titlu planșă: PLAN SCHITA INTERSECȚIE DJ 250 (STR. BUCOVULUI) - STR. REGELE FERDINAND Numar planșă: PD 13
			Faza: DOC. AVIZE Revizia nr.: 0

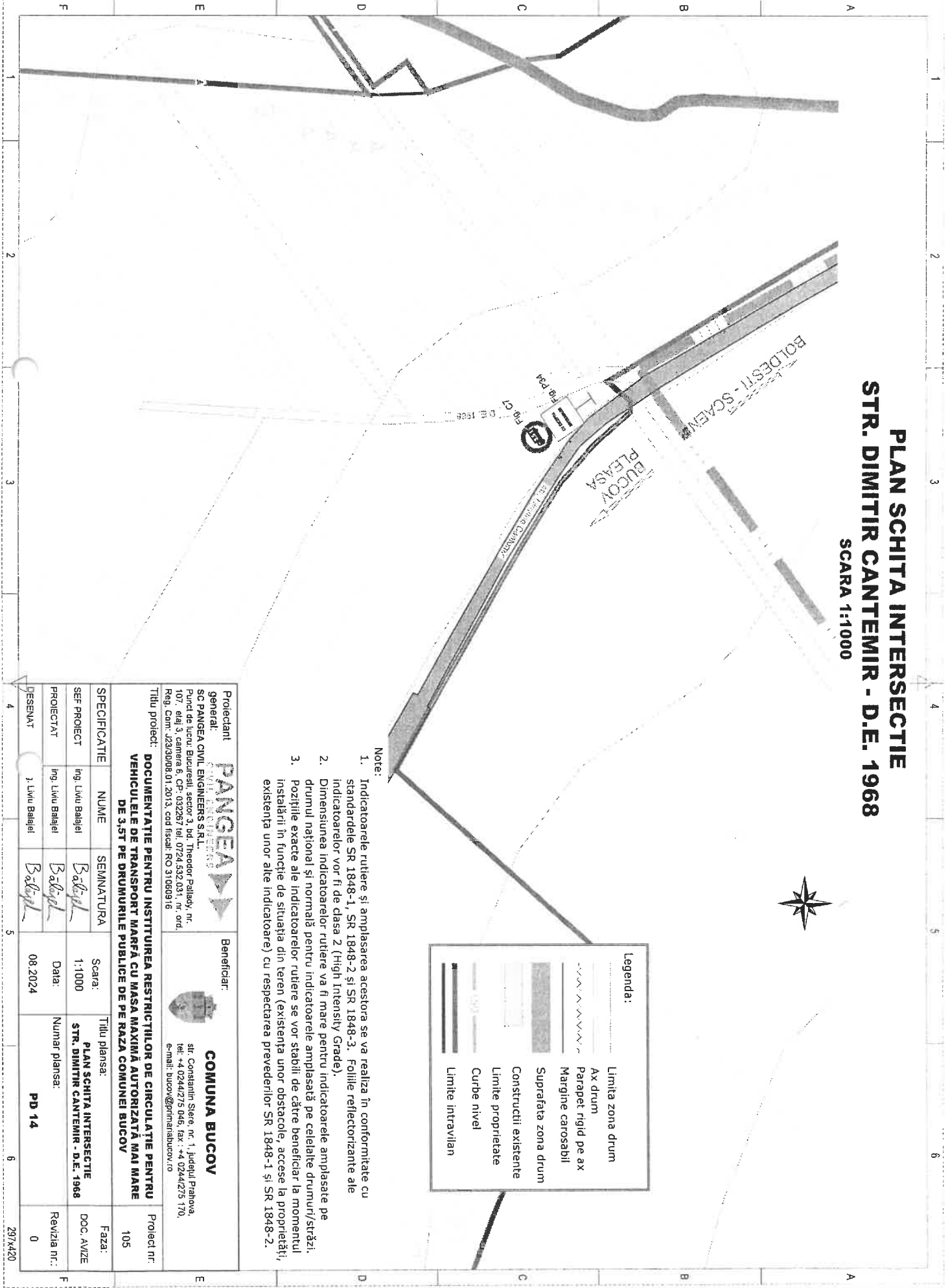
# PLAN SCHITA INTERSECȚIE STR. DIMITRII CANTEMIR - D.E. 1968 SCARA 1:1000



**Legenda:**

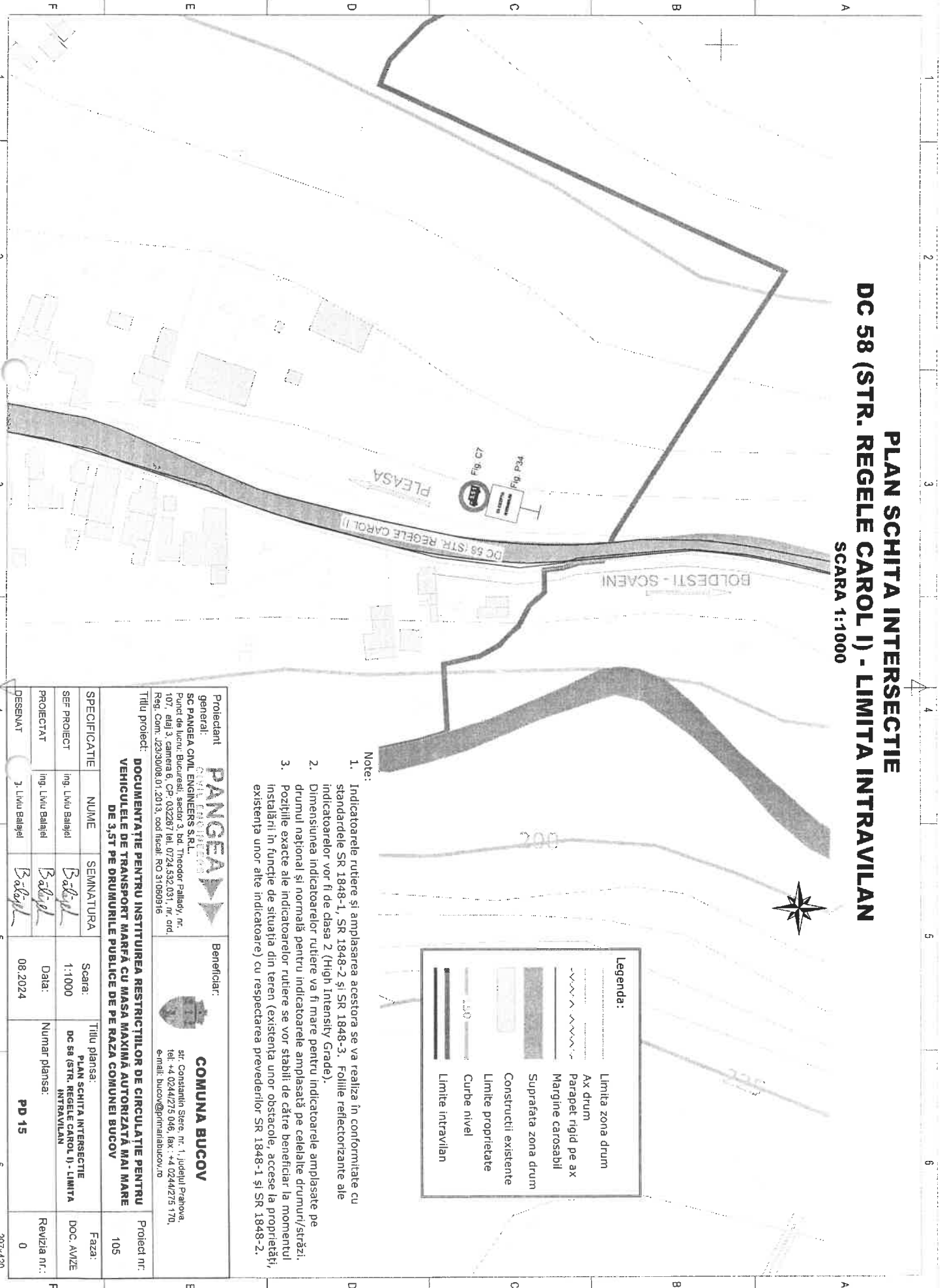
	Limita zona drum
	Ax drum
	Parapet rigid pe ax
	Margine carosabil
	Suprafata zona drum
	Construcții existente
	Limite proprietate
	Curbe nivel
	Limite intravilan

- Note:**
- Indicatoarele rutiere și amplasarea acestora se va realiza în conformitate cu standardele SR 1848-1, SR 1848-2 și SR 1848-3. Foliiile reflectorizante ale indicatoarelor vor fi de clasa 2 (High Intensity Grade).
  - Dimensiunea indicatoarelor rutiere va fi mare pentru indicatoarele amplasate pe drumul național și normală pentru indicatoarele amplasate pe celelalte drumuri/străzi.
  - Pozițiile exacte ale indicatoarelor rutiere se vor stabili de către beneficiar la momentul instalării în funcție de situația din teren (existența unor obstacole, acces la proprietăți, existența unor alte indicatoare) cu respectarea prevederilor SR 1848-1 și SR 1848-2.



<b>Proiectant general:</b> <b>PANGEA CIVIL ENGINEERS SRL</b> <small>SOCIETATE CU RĂSPUNDERE LIMITATĂ</small> Punct de lucru: București, sector 3, ind. Theodor Pallady, nr. 107, etaj 3, camera 8, CP: 032267 tel: 0724.532.031, nr. ord. Reg. Com.: J23/3008/01.2013, cod fiscal: RO 31060916		<b>Beneficiar:</b>  <b>COMUNA BUCOV</b> str. Constantin Stee nr. 1, Județul Prahova, tel.: +4-0244/273 046, fax: +4-0244/273 170, e-mail: bucov@primariabucov.ro	
Titlu proiect: <b>DOCUMENTAȚIE PENTRU INSTITUIREA RESTRICȚIILOR DE CIRCULAȚIE PENTRU VEHICULELE DE TRANSPORT MARFĂ CU MASA MAXIMĂ AUTORIZATĂ MAI MARE DE 3,5T PE DRUMURILE PUBLICE DE PE RAZA COMUNEI BUCOV</b>			
SPECIFICATIE	NUME	SEMNATURA	
SEF PROIECT	ing. Liviu Balajei	<i>B. Balajei</i>	Scara: 1:1000
PROIECTAT	ing. Liviu Balajei	<i>B. Balajei</i>	Data: 08.2024
DESEINAT	ing. Liviu Balajei	<i>B. Balajei</i>	Numar planșă: <b>PD 14</b>
			Faza: DOC. AVIZE
			Proiect nr.: 105
			Revizia nr.: 0

# PLAN SCHITA INTERSECȚIE DC 58 (STR. REGELE CAROL I) - LIMITA INTRAVILAN SCARA 1:1000



**Legenda:**

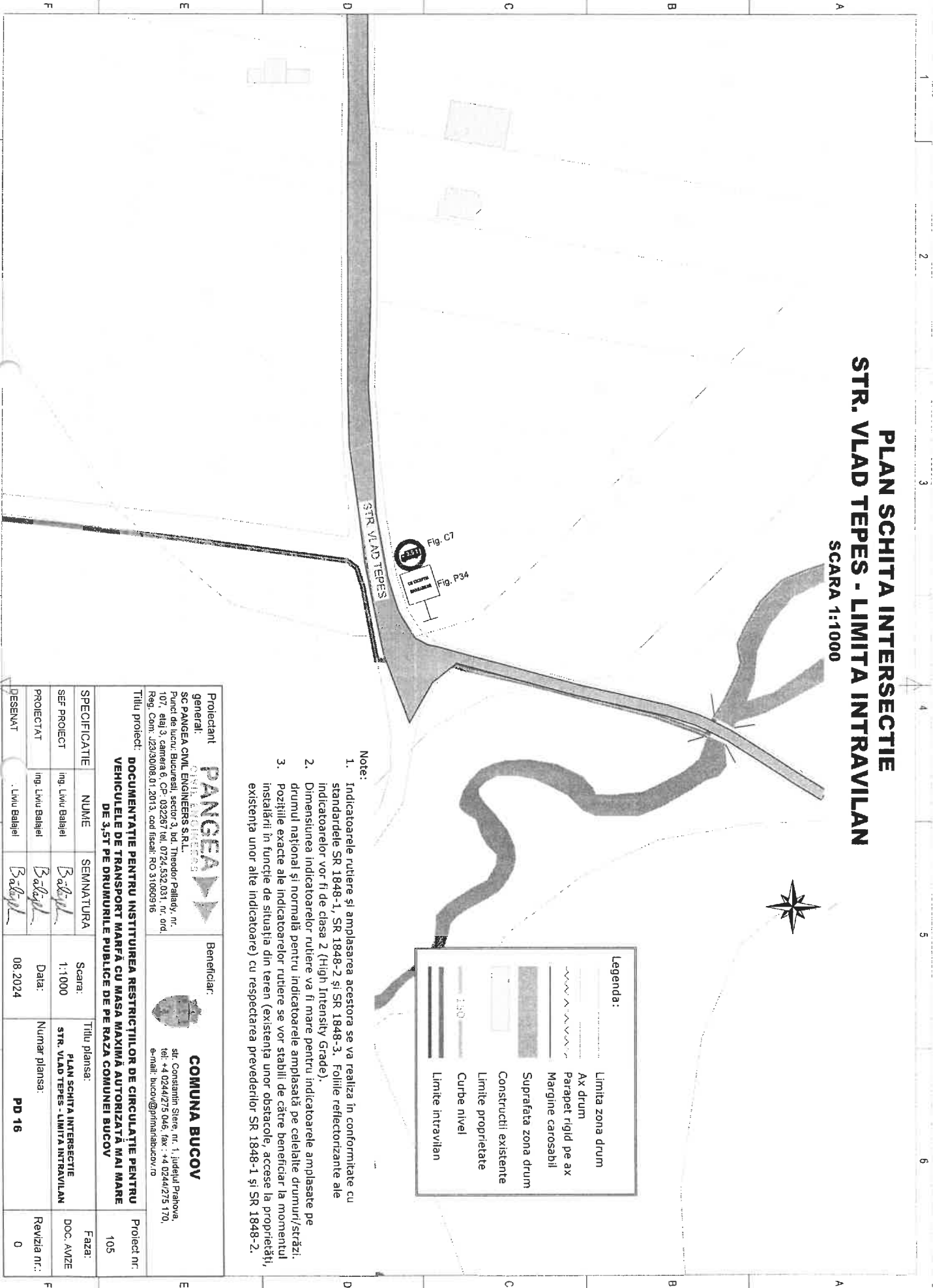
	Limita zona drum
	Ax drum
	Parapet rigid pe ax
	Margine carosabil
	Suprafata zona drum
	Construcții existente
	Limite proprietate
	Curbe nivel
	Limite intravilan

- Note:
- Indicatoarele rutiere și amplasarea acestora se va realiza în conformitate cu standardele SR 1848-1, SR 1848-2 și SR 1848-3. Foliiile reflectorizante ale indicatoarelor vor fi de clasa 2 (High Intensity Grade).
  - Dimensiunea indicatoarelor rutiere va fi mare pentru indicatoarele amplasate pe drumul național și normală pentru indicatoarele amplasate pe celelalte drumuri/străzi.
  - Pozițiile exacte ale indicatoarelor rutiere se vor stabili de către beneficiar la momentul instalării în funcție de situația din teren (existența unor obstacole, accese la proprietăți, existența unor alte indicatoare) cu respectarea prevederilor SR 1848-1 și SR 1848-2.

Proiectant general: <b>PANGEA</b> SC PANGEA CIVIL ENGINEERS S.R.L. Punct de lucru: București, sector 3, bd. Theodor Pallady, nr. 107, etaj 3, camera 6, CP: 032287 / tel. 0724.532.031, nr. old. Reg. Com. J23030/08.01.2013, cod fiscal: RO 3106091916		Beneficiar: <b>COMUNA BUCOV</b> str. Constantin Stere nr. 1, Județul Prahova, tel. +4 0244/213 046, fax: +4 0244/213 770, e-mail: bucov@primariabucov.ro	
Titlu proiect: <b>DOCUMENTAȚIE PENTRU INSTIȚUIREA RESTRICȚIILOR DE CIRCULAȚIE PENTRU VEHICULELE DE TRANSPORT MARFĂ CU MASA MAXIMĂ AUTORIZATĂ MAI MARE DE 3,5T PE DRUMURILE PUBLICE DE PE RAZA COMUNEI BUCOV</b>			
SPECIFICATIE	NUME	SEMNATURA	Titlu planșă:
SEF PROIECT	Ing. Liviu Balajel	<i>B. Balajel</i>	PLAN SCHITA INTERSECȚIE DC 58 (STR. REGELE CAROL I) - LIMITA INTRAVILAN
PROIECTAT	Ing. Liviu Balajel	<i>B. Balajel</i>	Faza: DOC. AVIZE
DESENAT	J. Liviu Balajel	<i>B. Balajel</i>	Revizia nr.: 0
Scara: 1:1000		Data: 08.2024	Numar planșă: <b>PD 15</b>

# PLAN SCHITA INTERSECȚIE STR. VLAD TEPEȘ - LIMITA INTRAVILIAN

SCARA 1:1000



**Legenda:**

	Limita zona drum
	Ax drum
	Parapet rigid pe ax
	Margine carosabil
	Suprafata zona drum
	Constructii existente
	Limite proprietate
	Curbe nivel
	Limite intravilan

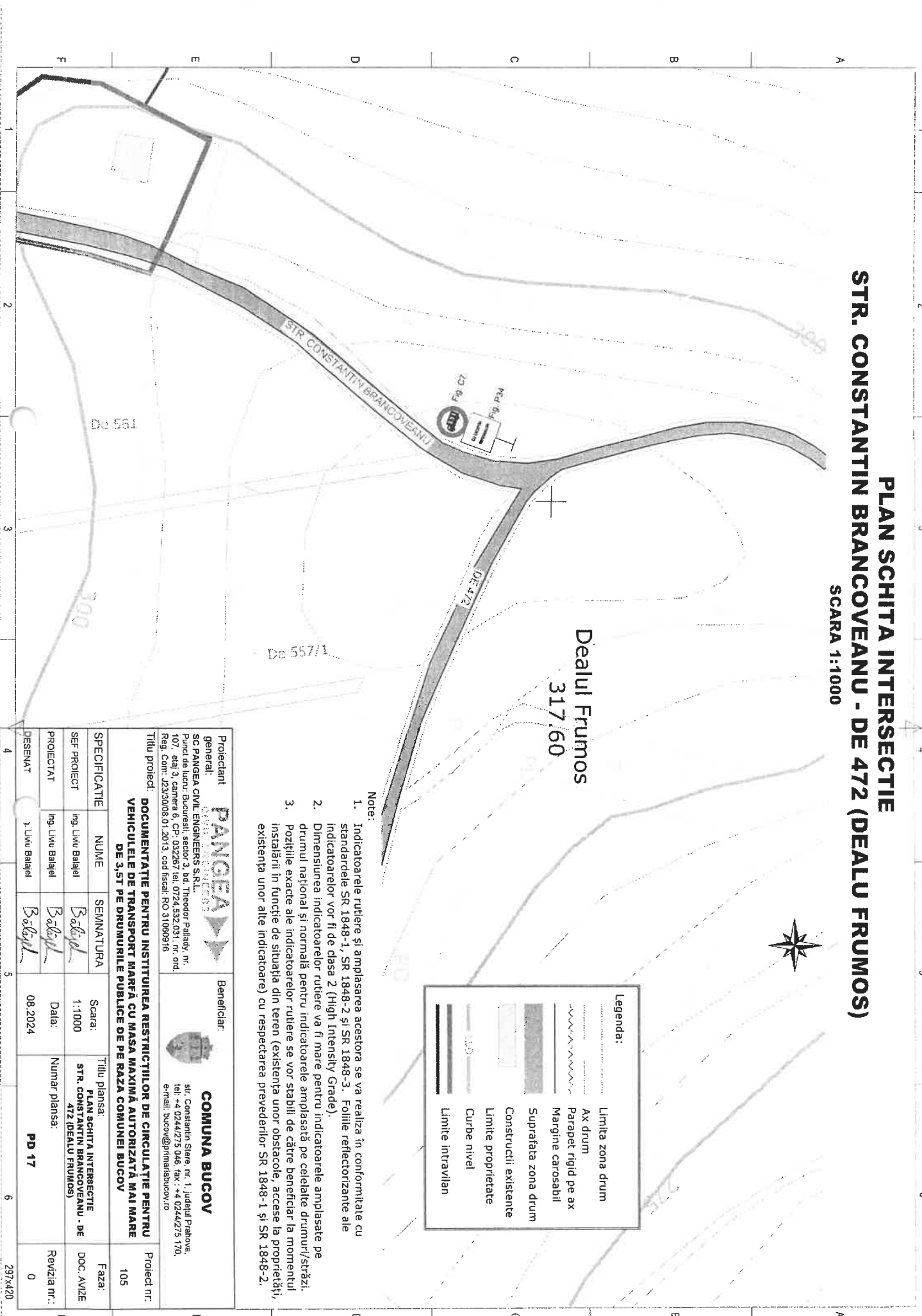
- Note:**
1. Indicatoarele rutiere și amplasarea acestora se va realiza în conformitate cu standardele SR 1848-1, SR 1848-2 și SR 1848-3. Foliiile reflectorizante ale indicatoarelor vor fi de clasa 2 (High Intensity Grade).
  2. Dimensiunea indicatoarelor rutiere va fi mare pentru indicatoarele amplasate pe drumul național și normală pentru indicatoarele amplasate pe celelalte drumuri/străzi.
  3. Pozițiile exacte ale indicatoarelor rutiere se vor stabili de către beneficiar la momentul instalării în funcție de situația din teren (existența unor obstacole, acces la proprietăți, existența unor alte indicatoare) cu respectarea prevederilor SR 1848-1 și SR 1848-2.

<b>Proiectant general:</b> <b>PANGEA</b> <small>SC PANGEA CIVIL ENGINEERS S.R.L.</small> Punct de lucru: București, sector 3, bd. Theodor Paleiady, nr. 107, etaj 3, camera 6, CP: 032267 tel. 0724.532.031, nr. ord. Reg. Com. J23/30/08.01.2013, cod fiscal: RO 31060916		<b>Beneficiar:</b> <b>COMUNA BUCOV</b> <small>str. Constantin Siree nr. 1, județul Prahova, tel: +4 0244/215 046, fax: +4 0244/215 170, e-mail: bucov@primariabucov.ro</small>	
<b>Titlu proiect:</b> <b>DOCUMENTAȚIE PENTRU INSTITUIREA RESTRICȚIILOR DE CIRCULAȚIE PENTRU VEHICULELE DE TRANSPORT MARFĂ CU MASA MAXIMĂ AUTORIZATĂ MAI MARE DE 3,5T PE DRUMURILE PUBLICE DE PE RAZA COMUNEI BUCOV</b>			
<b>SPECIFICATIE</b>	<b>NUME</b>	<b>SEMNAȚURA</b>	<b>Scara:</b>
SEF PROIECT	Ing. Liviu Băilei	<i>B. Băilei</i>	1:1000
PROIECTANT	Ing. Liviu Băilei	<i>B. Băilei</i>	<b>Data:</b>
DESENAȚ	Liviu Băilei	<i>B. Băilei</i>	08.2024
			<b>Numar plansa:</b>
			<b>PD 16</b>
			<b>Revizia nr.:</b>
			0
			<b>Faza:</b>
			DOC. AVIZE
			<b>Proiect nr:</b>
			105

# PLAN SCHITA INTERSECȚIE

## STR. CONSTANTIN BRANCOVEANU - DE 472 (DEALU FRUMOS)

SCARA 1:1000



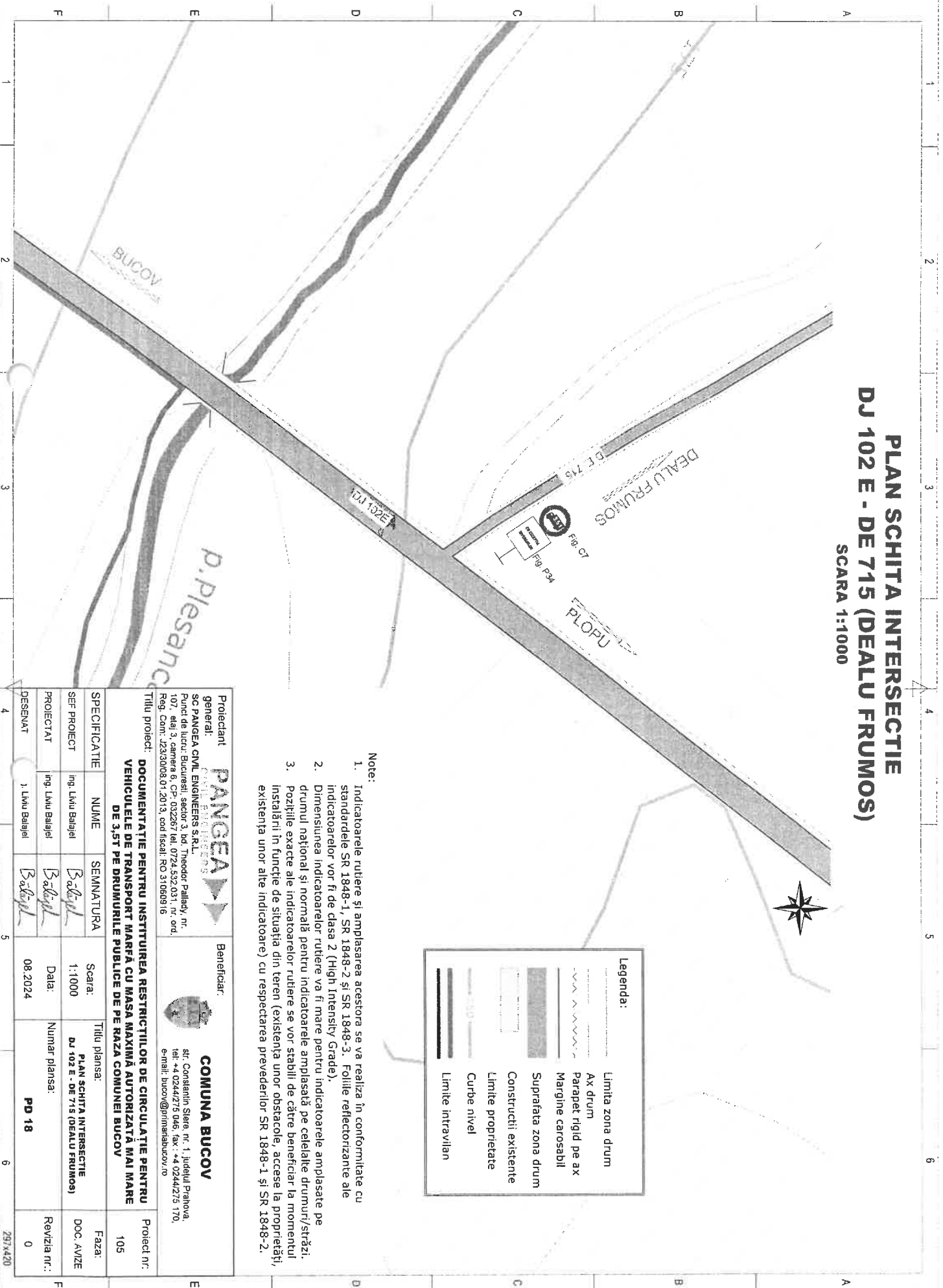
**Legenda:**

	Limita zona drum
	Ax drum
	Parapet rigid pe ax
	Margine carosabil
	Suprafata zona drum
	Construcții existente
	Limite proprietate
	Curbe nivel
	Limite intravilan

- Note:**
- Indicatoarele rutiere și amplasarea acestora se va realiza în conformitate cu standardele SR 1848-1, SR 1848-2 și SR 1848-3. Foliile reflectorizante ale indicatoarelor vor fi de clasa 2 (High Intensity Grade).
  - Dimensiunea indicatoarelor rutiere va fi mare pentru indicatoarele amplasate pe drumul național și normală pentru indicatoarele amplasate pe celelalte drumuri/străzi.
  - Pozițiile exacte ale indicatoarelor rutiere se vor stabili de către beneficiar la momentul instalării în funcție de situația din teren (existența unor obstacole, accese la proprietăți, existența unor alte indicatoare) cu respectarea prevederilor SR 1848-1 și SR 1848-2.

<b>Proiectant:</b> <b>PANGEA</b> <small>CIVIL ENGINEERS</small> SC PANGEA CIVIL ENGINEERS S.R.L. Punct de lucru: București, sector 3, bd. Theodor Pallady, nr. 107, etaj 3, camera 6, CP: 032267 tel. 0724.532.031 nr. ord. Reg. Com: J23/3008/01/2013 cod fiscal: RO 31060916		<b>Beneficiar:</b> <b>COMUNA BUCOV</b>  Str. Constantin Stere, nr. 1, Județul Prahova, Tel: +4 0244/275 046; fax: +4 0244/275 170, e-mail: bucov@primariabucov.ro			
<b>Titlu proiect:</b> DOCUMENTAȚIE PENTRU INSTIȚUIREA RESTRICȚIILOR DE CIRCULAȚIE PENTRU VEHICULELE DE TRANSPORT MARFĂ CU MASA MAXIMĂ AUTORIZATĂ MAI MARE DE 3,5T PE DRUMURILE PUBLICE DE PE RAZA COMUNEI BUCOV					
<b>SPECIFICAȚIE</b>	<b>NUME</b>	<b>SEMĂNĂTURA</b>	<b>Scara:</b>	<b>Titlu planșă:</b>	<b>Faza:</b>
SEF PROIECT	Ing. Liviu Balajel	<i>B. Balajel</i>	1:1000	PLAN SCHITA INTERSECȚIE STR. CONSTANTIN BRANCOVEANU - DE 472 (DEALU FRUMOS)	DOC. AVIZE
PROIECTAT	Ing. Liviu Balajel	<i>B. Balajel</i>	<b>Data:</b>	<b>Numar planșă:</b>	<b>Revizia nr.:</b>
DESENAT	J. Liviu Balajel	<i>B. Balajel</i>	08.2024	<b>PD 17</b>	0

# PLAN SCHITA INTERSECȚIE DJ 102 E - DE 715 (DEALU FRUMOS) SCARA 1:1000



**Legenda:**

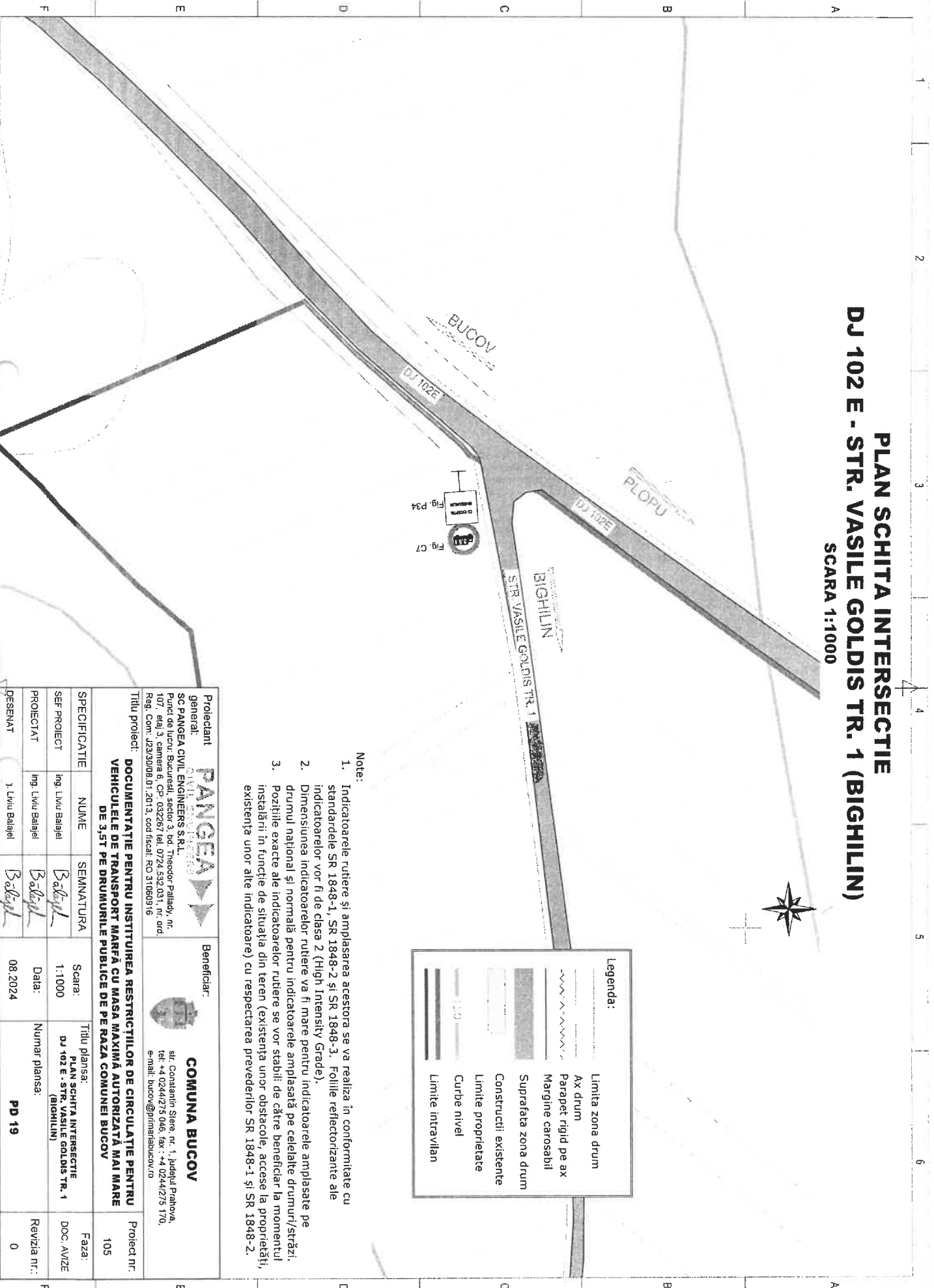
	Limita zona drum
	Ax drum
	Parapet rigid pe ax
	Margine carosabil
	Suprafata zona drum
	Constructii existente
	Limite proprietate
	Curbe nivel
	Limite intravilan

- Note:
1. Indicatoarele rutiere și amplasarea acestora se va realiza în conformitate cu standardele SR 1848-1, SR 1848-2 și SR 1848-3. Foliiile reflectorizante ale indicatoarelor vor fi de clasa 2 (High Intensity Grade).
  2. Dimensiunea indicatoarelor rutiere va fi mare pentru indicatoarele amplasate pe drumul național și normală pentru indicatoarele amplasate pe celelalte drumuri/străzi.
  3. Pozițiile exacte ale indicatoarelor rutiere se vor stabili de către beneficiar la momentul instalării în funcție de situația din teren (existența unor obstacole, acces la proprietăți, existența unor alte indicatoare) cu respectarea prevederilor SR 1848-1 și SR 1848-2.

<b>Proiectant general:</b> <b>PANGEA CIVIL ENGINEERS S.R.L.</b> Punct de lucru: Bucuresii, sector 3, bd. Theodor Pallady, nr. 107, etaj 5, camera 6, CP-0322671 etaj. 0724.532.031, nr. ord. Reg. Com. 123/3008.01.2013, cod fiscal: RO 31060916		<b>Beneficiar:</b>  <b>COMUNA BUCOV</b> Str. Constantin Sire, nr. 1, Județul Prahova, tel: +4 0244273 046; fax: +4 0244273 170, e-mail: bucov@primariabucov.ro	
<b>Titlu proiect:</b> <b>DOCUMENTAȚIE PENTRU INSTITUIREA RESTRICȚIILOR DE CIRCULAȚIE PENTRU VEHICULELE DE TRANSPORT MARFA CU MASA MAXIMĂ AUTORIZATĂ MAI MARE DE 3,5T PE DRUMURILE PUBLICE DE PE RAZA COMUNEI BUCOV</b>			
<b>SPECIFICATIE</b>	<b>NUME</b>	<b>SEMNATURA</b>	<b>Scara:</b>
SEF PROIECT	ing. Liviu Balajel	<i>B. Balajel</i>	1:1000
PROIECTAT	ing. Liviu Balajel	<i>B. Balajel</i>	Data:
DESENAT	1 Liviu Balajel	<i>B. Balajel</i>	08.2024
			<b>Titlu plansa:</b>
			<b>PLAN SCHITA INTERSECȚIE DJ 102 E - DE 715 (DEALU FRUMOS)</b>
			<b>Numar plansa:</b>
			<b>PD 18</b>
			<b>Faza:</b>
			<b>105</b>
			<b>Proiect nr.:</b>
			<b>0</b>
			<b>Revizia nr.:</b>
			<b>0</b>

# PLAN SCHITA INTERSECȚIE DJ 102 E - STR. VASILE GOLDIS TR. 1 (BIGHILIN)

SCARA 1:1000



**Legenda:**

	Limita zona drum
	Ax drum
	Parapet rigid pe ax
	Margine carosabil
	Suprafata zona drum
	Constructii existente
	Limite proprietate
	Curbe nivel
	Limite intravilan

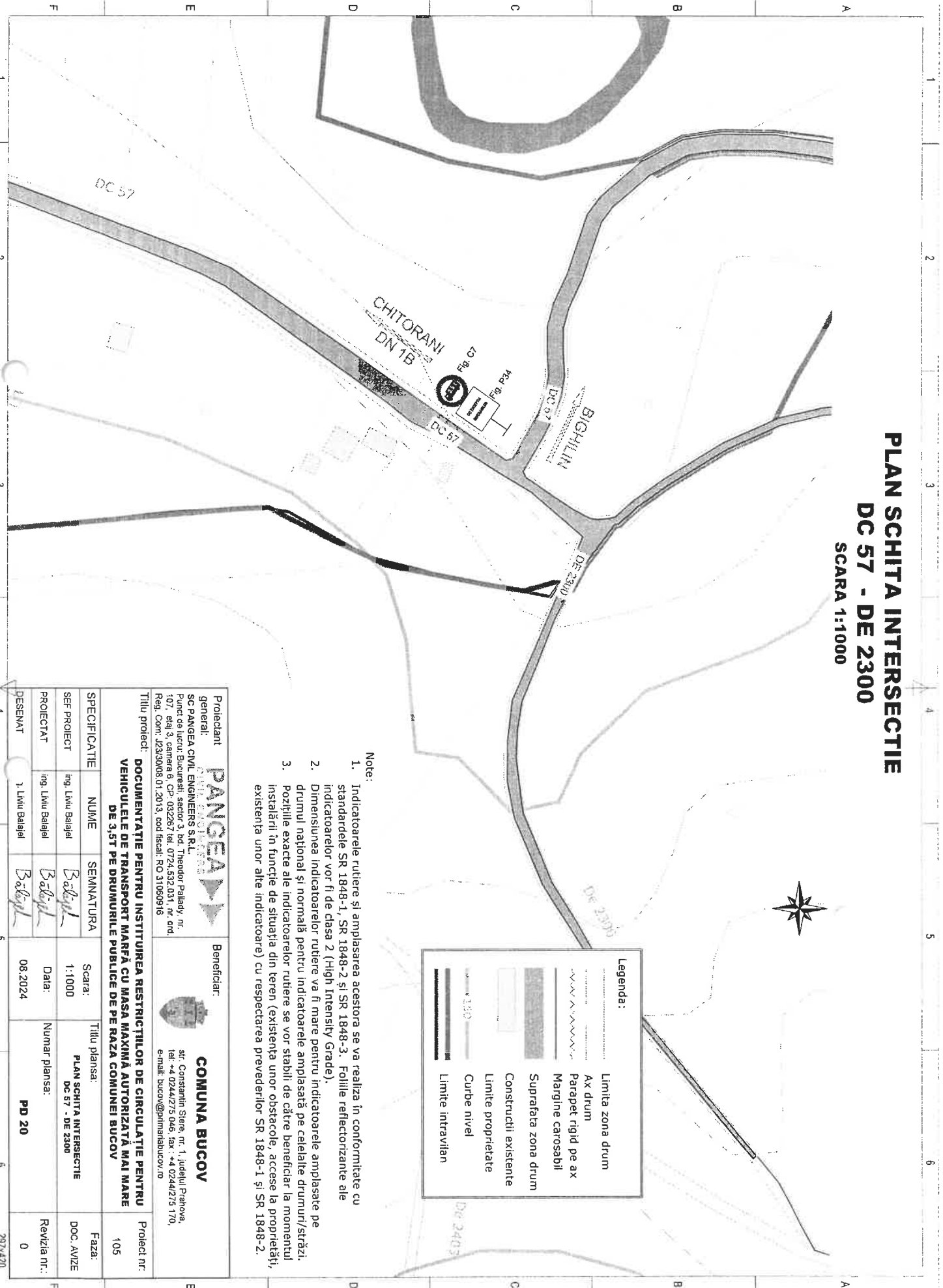
- Note:
1. Indicatorile rutiere și amplasarea acestora se va realiza în conformitate cu standardurile SR 1848-1, SR 1848-2 și SR 1848-3. Foliile reflectorizante ale indicatoarelor vor fi de clasa 2 (High Intensity Grade).
  2. Dimensiunea indicatoarelor rutiere va fi mare pentru indicatoarele amplasate pe drumul național și normală pentru indicatoarele amplasate pe celelalte drumuri/străzi.
  3. Pozițiile exacte ale indicatoarelor rutiere se vor stabili de către beneficiar la momentul instalării în funcție de situația din teren (existența unor obstacole, acces la proprietăți, existența unor alte indicatoare) cu respectarea prevederilor SR 1848-1 și SR 1848-2.

<b>Proiectant</b>		<b>Beneficiar:</b>	
general: <b>PANGEA</b> SC PANGEA CIVIL ENGINEERS S.R.L. Punct de lucru: București, sector 3, bd. Theodor Palady, nr. 107, etaj 3, camera 6, CP: 032287 tel. 0724.532.031, nr. ord. Reg. Com. 4293/08.01.2013, cod fiscal: RO 31060916		 <b>COMUNA BUCOV</b> str. Constantin Stere, nr. 1, Județul Prahova, tel: +4 0244275 066, fax: +4 0244275 170, e-mail: bucov@primariabucov.ro	
Titlu proiect: <b>DOCUMENTAȚIE PENTRU INSTAȚIUNEA RESTRICȚIILOR DE CIRCULAȚIE PENTRU VEHICULELE DE TRANSPORT MARFĂ CU MASA MAXIMĂ AUTORIZATĂ MAI MARE DE 3,5T PE DRUMURILE PUBLICE DE PE RAZA COMUNEI BUCOV</b>			
SPECIFICATIE	NUME	SEMNAȚURA	Titlu planșă:
SEF PROIECT	Ing. Liviu Balajel	<i>Balajel</i>	PLAN SCHITA INTERSECȚIE
PROIECTAT	Ing. Liviu Balajel	<i>Balajel</i>	DJ 102 E - STR. VASILE GOLDIS TR. 1 (BIGHILIN)
DESENAT	J. Liviu Balajel	<i>Balajel</i>	Numar planșă:
			<b>PD 19</b>
			Faza:
			DOC. AVIZE
			Revizia nr.:
			0
			Proiect nr.:
			105

# PLAN SCHITA INTERSECȚIE

## DC 57 - DE 2300

### SCARA 1:1000



**Legenda:**

	Limita zona drum
	Ax drum
	Parapet rigid pe ax
	Margine carosabil
	Suprafata zona drum
	Construcții existente
	Limite proprietate
	Curbe nivel
	Limite intravilan

- Note:
1. Indicatoarele rutiere și amplasarea acestora se va realiza în conformitate cu standardele SR 1848-1, SR 1848-2 și SR 1848-3. Foliile reflectorizante ale indicatoarelor vor fi de clasa 2 (High Intensity Grade).
  2. Dimensiunea indicatoarelor rutiere va fi mare pentru indicatoarele amplasate pe drumul național și normală pentru indicatoarele amplasate pe celelalte drumuri/străzi. Pozițiile exacte ale indicatoarelor rutiere se vor stabili de către beneficiar la momentul instalării în funcție de situația din teren (existența unor obstacole, acces la proprietăți, existența unor alte indicatoare) cu respectarea prevederilor SR 1848-1 și SR 1848-2.

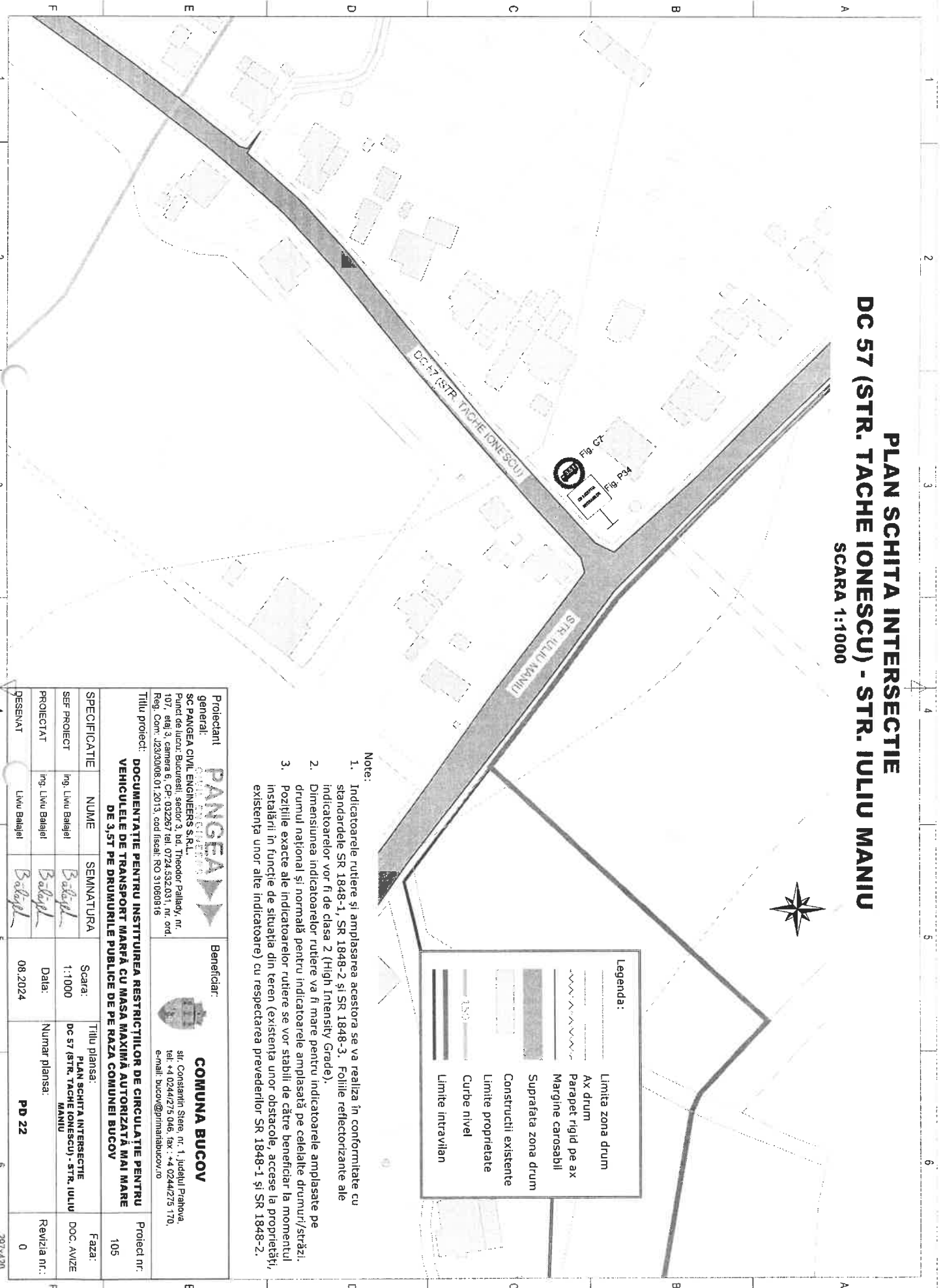
<b>Proiectant:</b> <b>PANGEA</b> <small>SC PANGEA CIVIL ENGINEERS S.R.L.</small> <small>Punct de lucru: București, sector 3, bd. Theodor Palady, nr. 107, etaj 3, camera 6, CP: 032267, tel: 0724.532.031, nr. ord. Reg. Com: 25330/08.01.2013, cod fiscal: RO 31060916</small>		<b>Beneficiar:</b> <b>COMUNA BUCOV</b> <small>str. Constantin Stere, nr. 1, Județul Prahova, tel: +4 0244275 046, fax: +4 0244275 170, e-mail: bucov@primariabucov.ro</small>	
<b>Titlu proiect:</b> <b>DOCUMENTAȚIE PENTRU INSTITUIREA RESTRICȚIILOR DE CIRCULAȚIE PENTRU VEHICULELE DE TRANSPORT MARFA CU MASA MAXIMĂ AUTORIZATĂ MAI MARE DE 3,5T PE DRUMURILE PUBLICE DE PE RAZA COMUNEI BUCOV</b>		<b>Proiect nr.:</b> 105	
<b>SPECIFICATE</b>	<b>NUME</b>	<b>SEMNATURA</b>	<b>Scara:</b> 1:1000
<b>SER PROIECT</b>	Ing. Liviu Balajel	<i>Balajel</i>	<b>PLAN SCHITA INTERSECȚIE</b> DC 57 - DE 2300
<b>PROIECTAT</b>	Ing. Liviu Balajel	<i>Balajel</i>	<b>Data:</b> 08.2024
<b>DESEMAT</b>	1 Liviu Balajel	<i>Balajel</i>	<b>Numar plansa:</b> <b>PD 20</b>
			<b>Revizia nr.:</b> 0



# PLAN SCHITA INTERSECȚIE

## DC 57 (STR. TACHE IONESCU) - STR. IULIU MANIU

SCARA 1:1000



**Legenda:**

	Limita zona drum
	Ax drum
	Parapet rigid pe ax
	Margine carosabil
	Suprafata zona drum
	Constructii existente
	Limite proprietate
	Curbe nivel
	Limite intravilan

- Note:**
1. Indicatoarele rutiere și amplasarea acestora se va realiza în conformitate cu standardele SR 1848-1, SR 1848-2 și SR 1848-3. Foliile reflectorizante ale indicatoarelor vor fi de clasa 2 (High Intensity Grade).
  2. Dimensiunea indicatoarelor rutiere va fi mare pentru indicatoarele amplasate pe drumul național și normală pentru indicatoarele amplasate pe celelalte drumuri/străzi.
  3. Pozițiile exacte ale indicatoarelor rutiere se vor stabili de către beneficiar la momentul instalării în funcție de situația din teren (existența unor obstacole, acces la proprietăți, existența unor alte indicatoare) cu respectarea prevederilor SR 1848-1 și SR 1848-2.

<b>Proiectant:</b> <b>PANGEA</b> SC PANGEA CIVIL ENGINEERS S.R.L. Punct de lucru: București, sector 3, bd. Theodor Palady, nr. 107, etaj 3, camera 6, CP: 032257 tel. 0724.532.031, nr. ord. Reg. Com. 4283/06/08.01.2013, cod fiscal: RO 31060916		<b>Beneficiar:</b> <b>COMUNA BUCOV</b> str. Constantin Stere, nr. 1, Județul Prahova, tel: +4 0244/275 046, fax: +4 0244/275 170, e-mail: bucov@primariabucov.ro	
<b>Titlu proiect:</b> DOCUMENTAȚIE PENTRU INSTIȚUIREA RESTRICȚIILOR DE CIRCULAȚIE PENTRU VEHICULELE DE TRANSPORT MARFĂ CU MASA MAXIMĂ AUTORIZATĂ MAI MARE DE 3,5T PE DRUMURILE PUBLICE DE PE RAZA COMUNEI BUCOV			
<b>SPECIFICATIE</b>	<b>NUME</b>	<b>SEMNATURA</b>	<b>Faza:</b>
SEF PROIECT	Ing. Liviu Balajei	<i>Balajei</i>	DOC. AVIZE
PROIECTAT	Ing. Liviu Balajei	<i>Balajei</i>	Revizia nr.: 0
DESEINAT	Liviu Balajei	<i>Balajei</i>	
<b>Scara:</b> 1:1000 <b>Data:</b> 08.2024 <b>Numar plansa:</b> PD 22		<b>Titlu plansa:</b> PLAN SCHITA INTERSECȚIE DC 57 (STR. TACHE IONESCU) - STR. IULIU MANIU	
<b>Proiect nr.:</b> 105		<b>Revizia nr.:</b> 0	